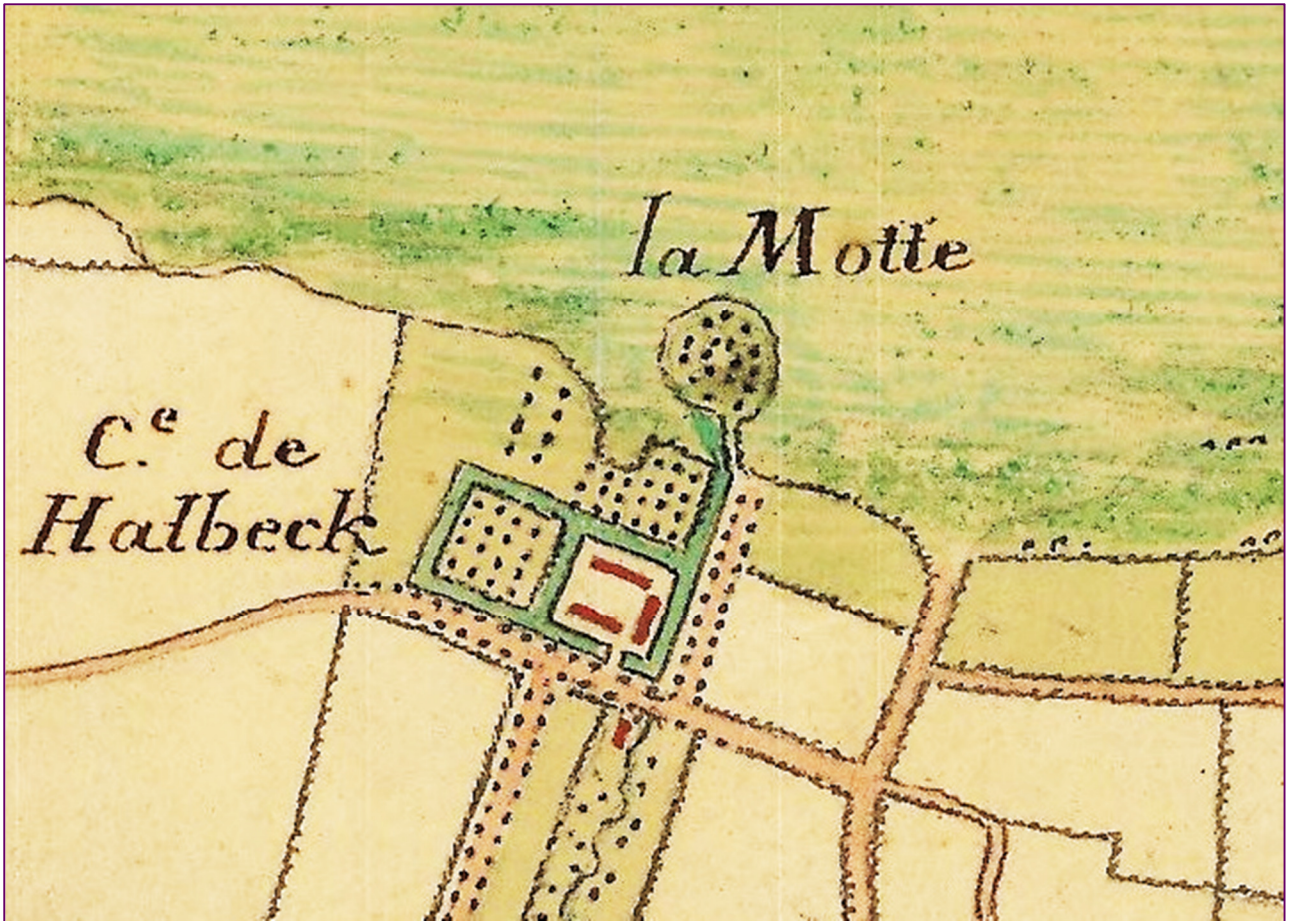


## De motte van Halbeek op oude landkaarten



(Reconstructie motte in Angers)





1748 Villaret

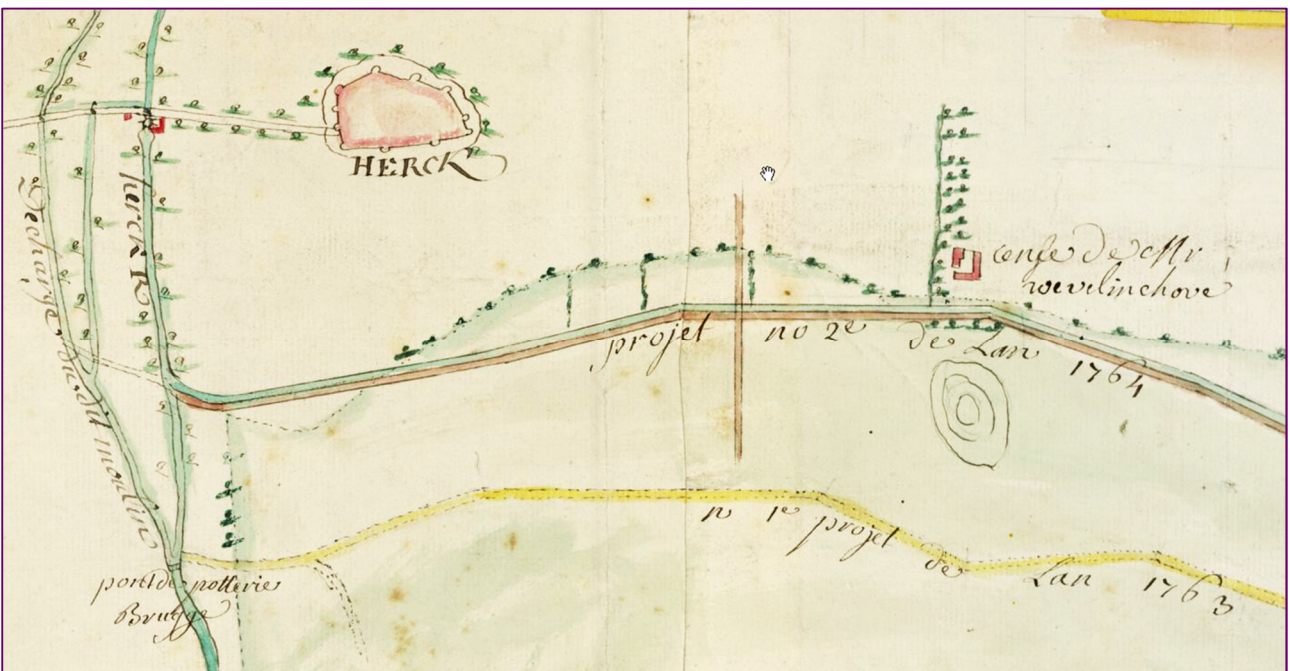


1601 - 1796 Andere kaart van de tiende van Donk van de abdij van Sint-Truiden



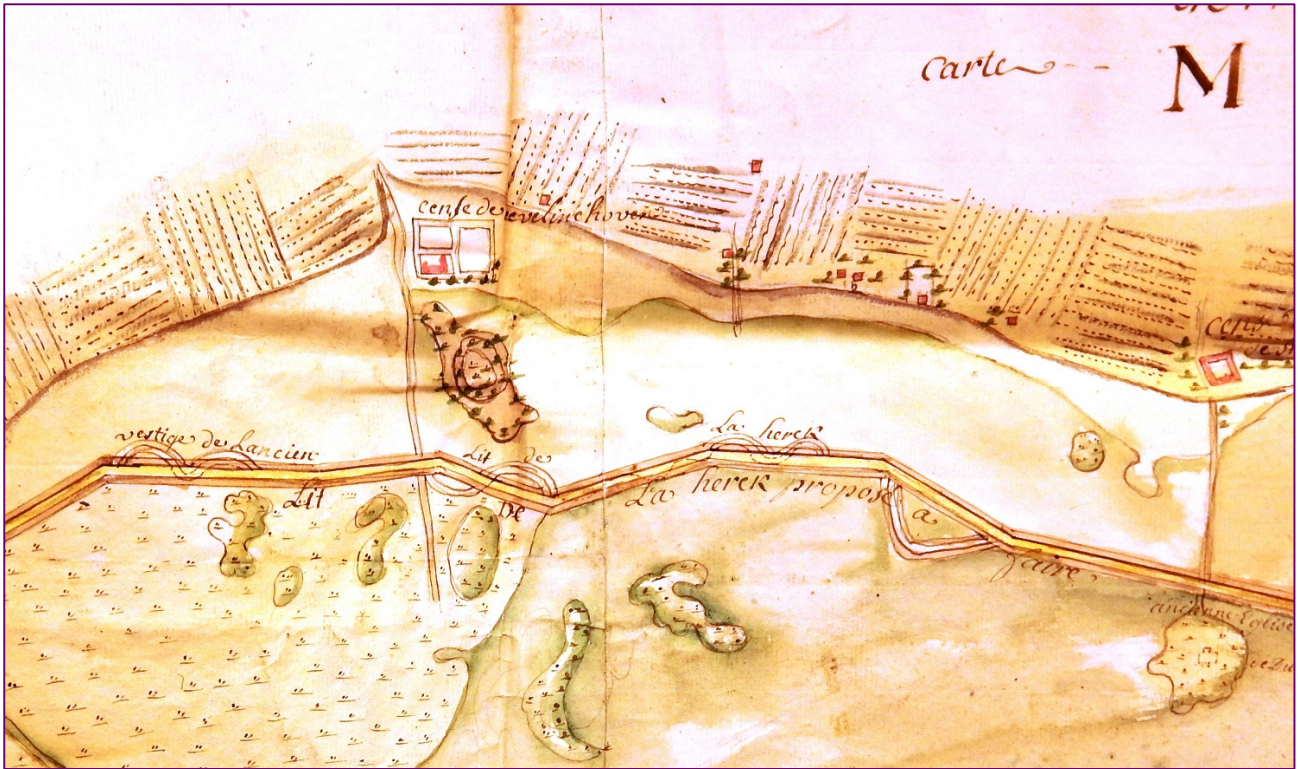


1704 Kaart van de tiende van Donk van de abdij van Sint-Truiden



1757 Plan, doorsnede van een indijkproject van de rivier de Herk, vanaf de monding van de coupure van de Gete



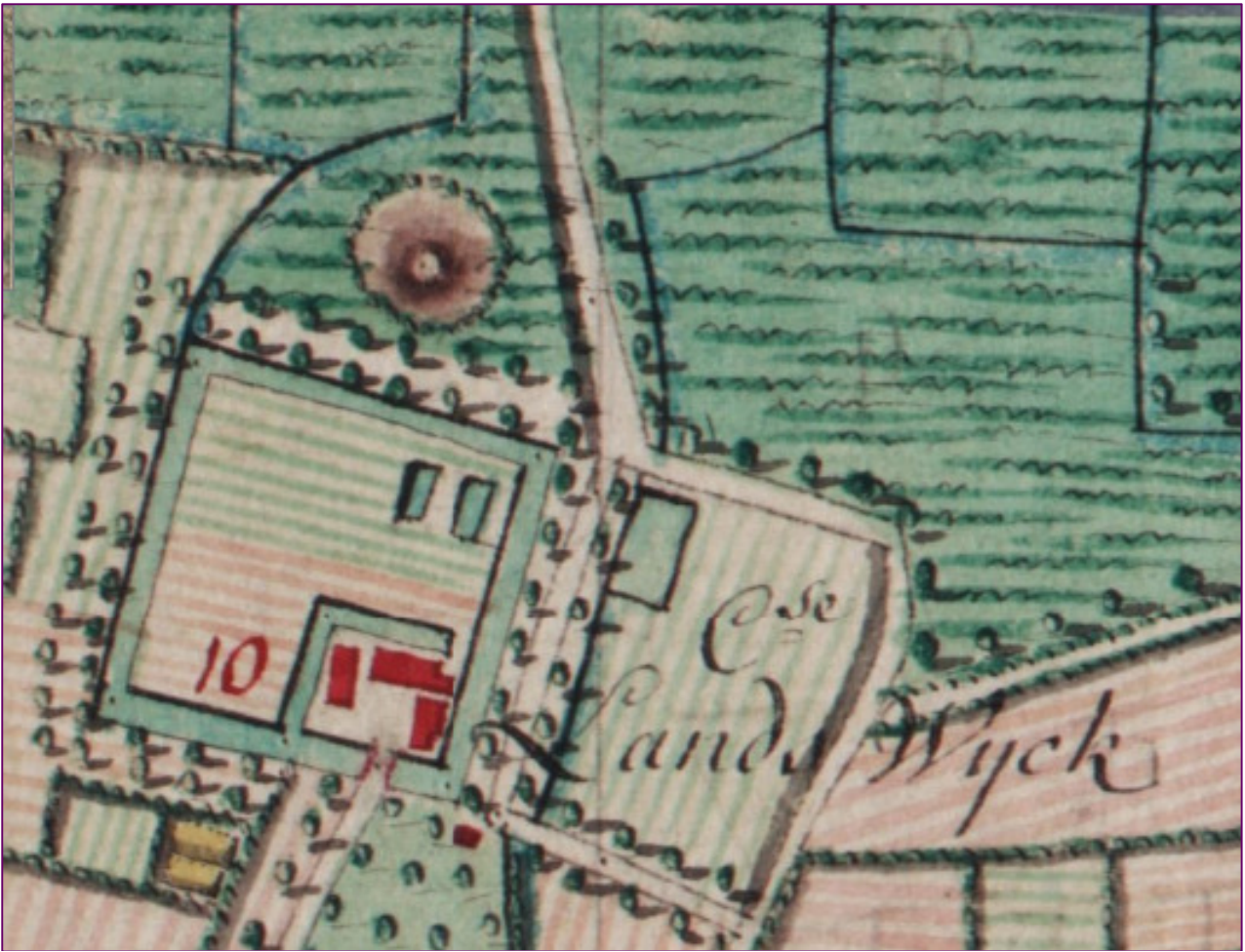


1763 -1764 Plan herlegging van de Herk



1769 Figuratieve kaart van alle gemeenten, weiden en andere gronden binnen het overstromingsgebied van Demer, tussen de stad Diest en Lummen





1777 Ferraris