

# Gemeentelijk Ruimtelijk Structuurplan **Herk-de-Stad**

Definitieve versie - juni 2007

## Kaartenbundel

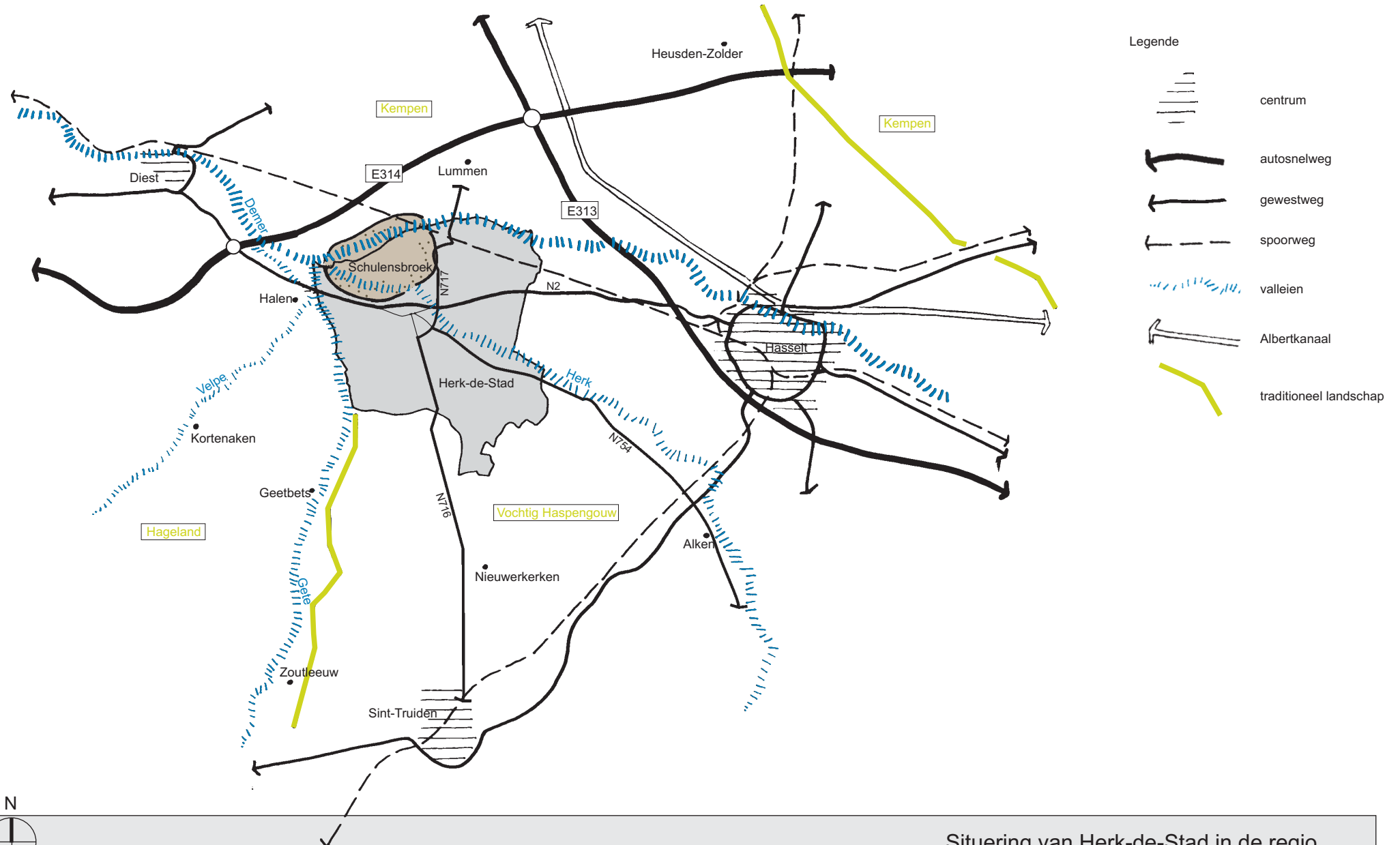




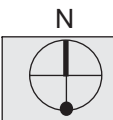
**Kaarten informatief deel**

# Kaarten

- kaart 1.1 : Situering van Herk-de-Stad in de regio
- kaart 1.2 : Administratieve grenzen
- kaart 1.3 : Gewestplan
- kaart 1.4 : Situering van de BPA's
- kaart 1.5 : Habitat- en vogelrichtlijngebieden
- kaart 1.6 : Gebieden van het VEN
- kaart 1.7 : Aanduiding gewestelijk RUP GEN-gebied Schulensbroek op grondgebied Herk-de-Stad
- kaart 1.8 : Beschermd monumenten en landschappen
- kaart 1.9 : Situering ruilverkavelingsgebieden in Herk-de-Stad
- kaart 1.10: Overstromingsgevoelige gebieden in herk-de-Stad
- kaart 1.11: Waterlopen
- kaart 1.12: Reliëf
- kaart 1.13: Traditionele landschappen
- kaart 1.14: Structuurbepalende elementen
- kaart 1.15: Bestaande nederzettingsstructuur
- kaart 1.16: Overzicht zonevreemde woningen
- kaart 1.17: Aanbod aan woon- en woonuitbreidingsgebieden in de gemeente
- kaart 1.18: Aanbod aan woon-, en woonuitbreidingsgebieden in de gemeente
- kaart 1.19: Bestaande economische structuur
- kaart 1.20: Situering zonevreemde bedrijven volgens gewestplan
- kaart 1.21: Bestaande agrarische structuur
- kaart 1.22: Bestaande recreatieve en toeristische structuur
- kaart 1.23: Situering zonevreemde recreatie volgens gewestplan
- kaart 1.24: Bestaande verkeers- en vervoersstructuur
- kaart 1.25: Bestaande natuurlijke structuur
- kaart 1.26: Aanduiding bovenlokale selecties natuurlijke structuur
- kaart 1.27: Bestaande landschappelijke structuur
- kaart 1.28: Bestaande ruimtelijke structuur - synthese
- kaart 1.29: Situering van de deelruimten
- kaart 1.30: Deelruimte 1: bestaande ruimtelijke structuur Schulensbroek en beekvalleien
- kaart 1.31: Deelruimte 2: bestaande ruimtelijke structuur Kerngebied Herk
- kaart 1.32: Deelruimte 3: bestaande ruimtelijke structuur woonraster Schulen-Berbroek
- kaart 1.33: Deelruimte 4: bestaande ruimtelijke structuur Land- en Tuinbouwstrook



- Legende
- centrum
  - autosnelweg
  - gewestweg
  - spoorweg
  - valleien
  - Albertkanaal
  - traditioneel landschap

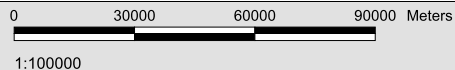
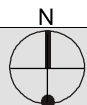
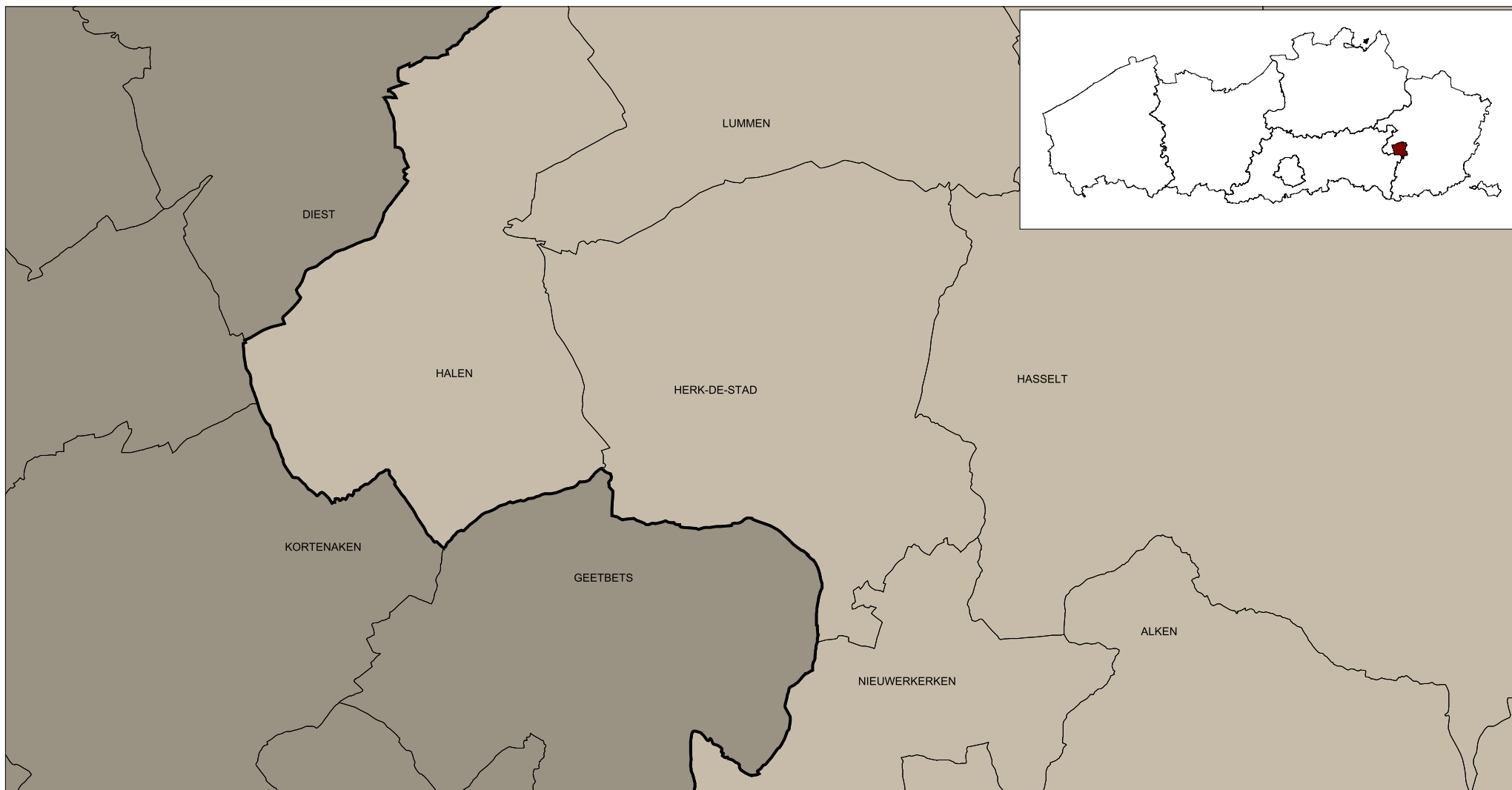


### Situering van Herk-de-Stad in de regio



Project: GRS Herk-de-Stad  
 Opdrachtgever: Gemeente Herk-de-Stad  
 Projectleider: B. Van Rijckeghem  
 Tekenaar: SVH  
 Bestand/versie: BRS-regio  
 Dossiernummer: Q0002

Datum: Maart 2005  
 Kaartnummer: 1.1



### Administratieve grenzen

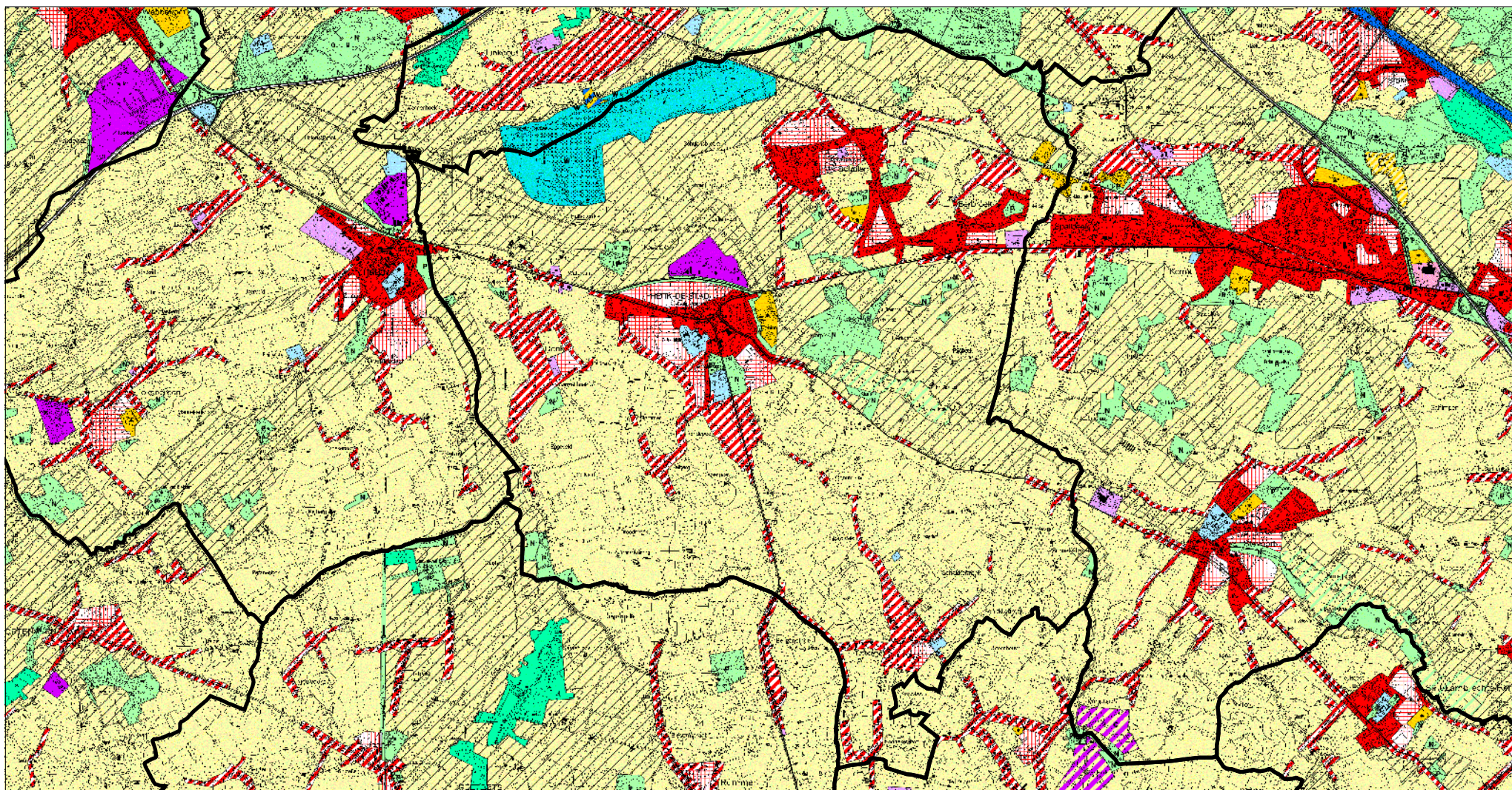
**Legende:**

- Provinciegrens
- gemeentegrens
- Limburg
- Vlaams Brabant

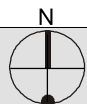


**Project:** GRS Herk-de-Stad  
**Opdrachtgever:** Gemeente Herk-de-Stad  
**Projectleider:** B. Van Rijckeghem  
**Tekening:** SVH  
**Bestand/versie:** Basiskaarten.apr  
**Dossiernummer:** Q0002

**Controle:** februari 2004  
**Goedkeuring:**  
**Kaartnummer:** 1.2



Achtergrond: Rasterversie van de topografische kaarten uitgegeven tussen 1978 en 1999 op schaal 1/10000 door het NGI (OC-GIS Vlaanderen)




0 700 1400 2100 Meters



1:65000

## Gewestplan



**Project:** GRS Herk-de-Stad

**Opdrachtgever:** Gemeente Herk-de-Stad

**Projectleider:** B. Van Rijckeghem

**Tekening:** SVH

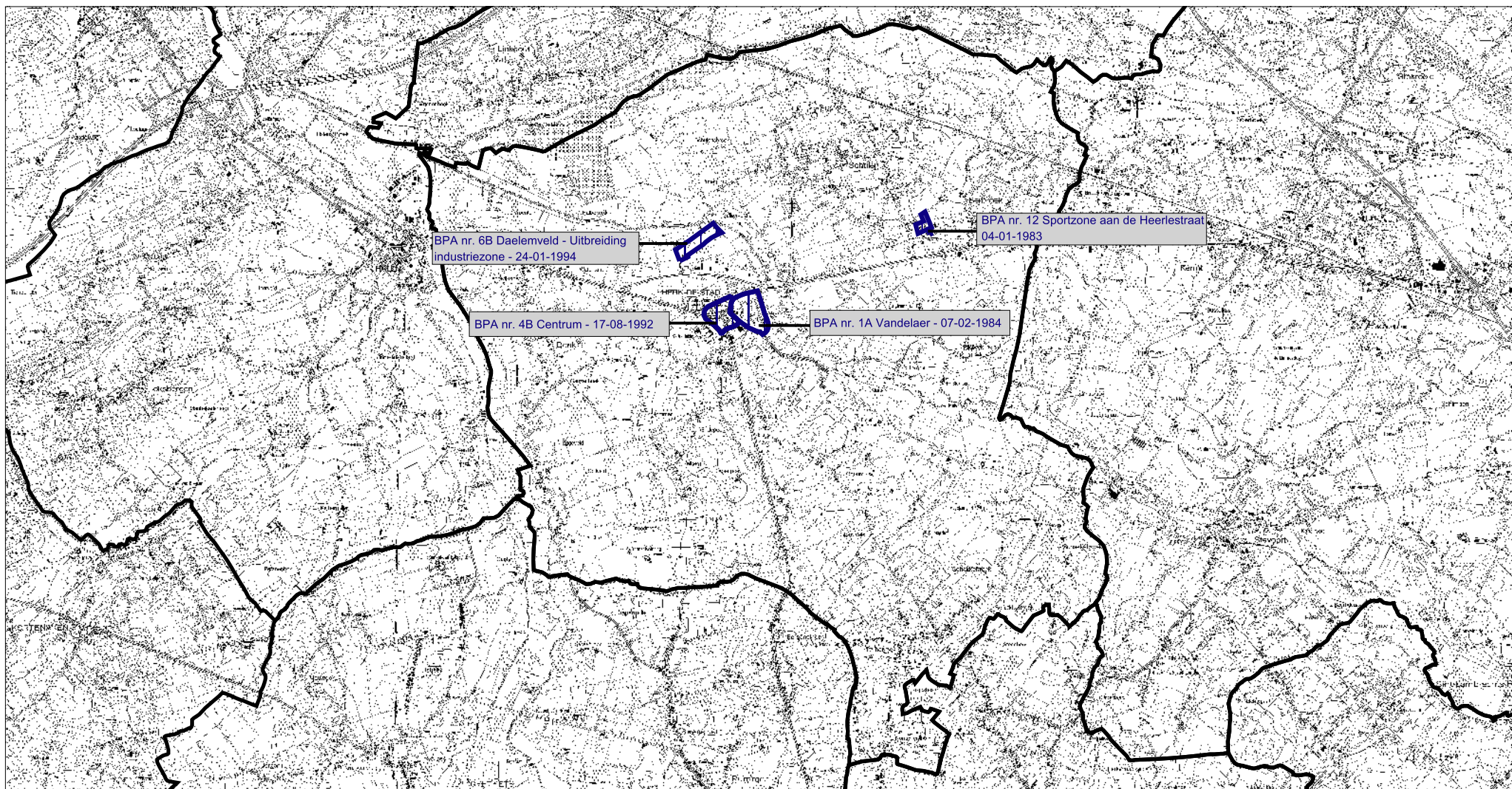
**Bestand/versie:** Basiskaarten.apr

**Dossiernummer:** Q0002

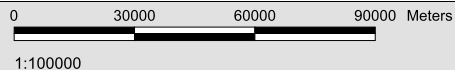
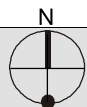
**Controle:** februari 2004

**Goedkeuring:**

**Kaartnummer:** 1.3





Achtergrond: Rasterversie van de topografische kaarten uitgegeven tussen 1978 en 1999 op schaal 1/100000 door het NGI ( OC-GIS Vlaanderen)



### Situering van de BPA's

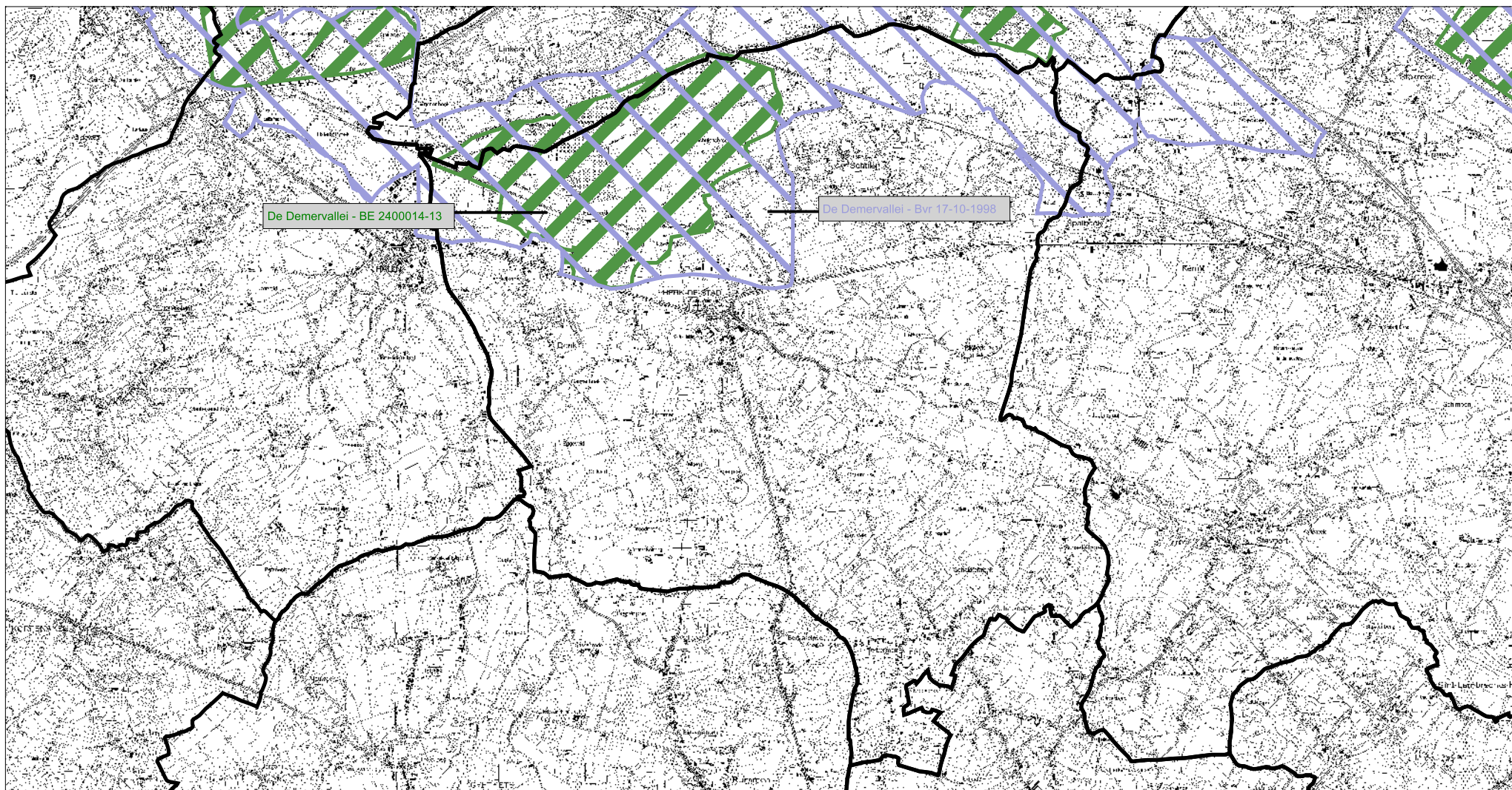
Legende:

-  Gemeentegrens
-  BPA-contouren

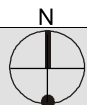


**Project:** GRS Herk-de-Stad  
**Opdrachtgever:** Gemeente Herk-de-Stad  
**Projectleider:** B. Van Rijckeghem  
**Tekening:** SVH  
**Bestand/versie:** Basiskaarten.apr  
**Dossiernummer:** Q0002

**Controle:** februari 2004  
**Goedkeuring:**  
**Kaartnummer:** 1.4






Achtergrond: Rasterversie van de topografische kaarten uitgegeven tussen 1978 en 1999 op schaal 1/10000 door het NGI ( OC-GIS Vlaanderen)



0 600 1200 1800 Meters  
1:65000

## Habitat- en vogelrichtlijngebieden

**Legende:**

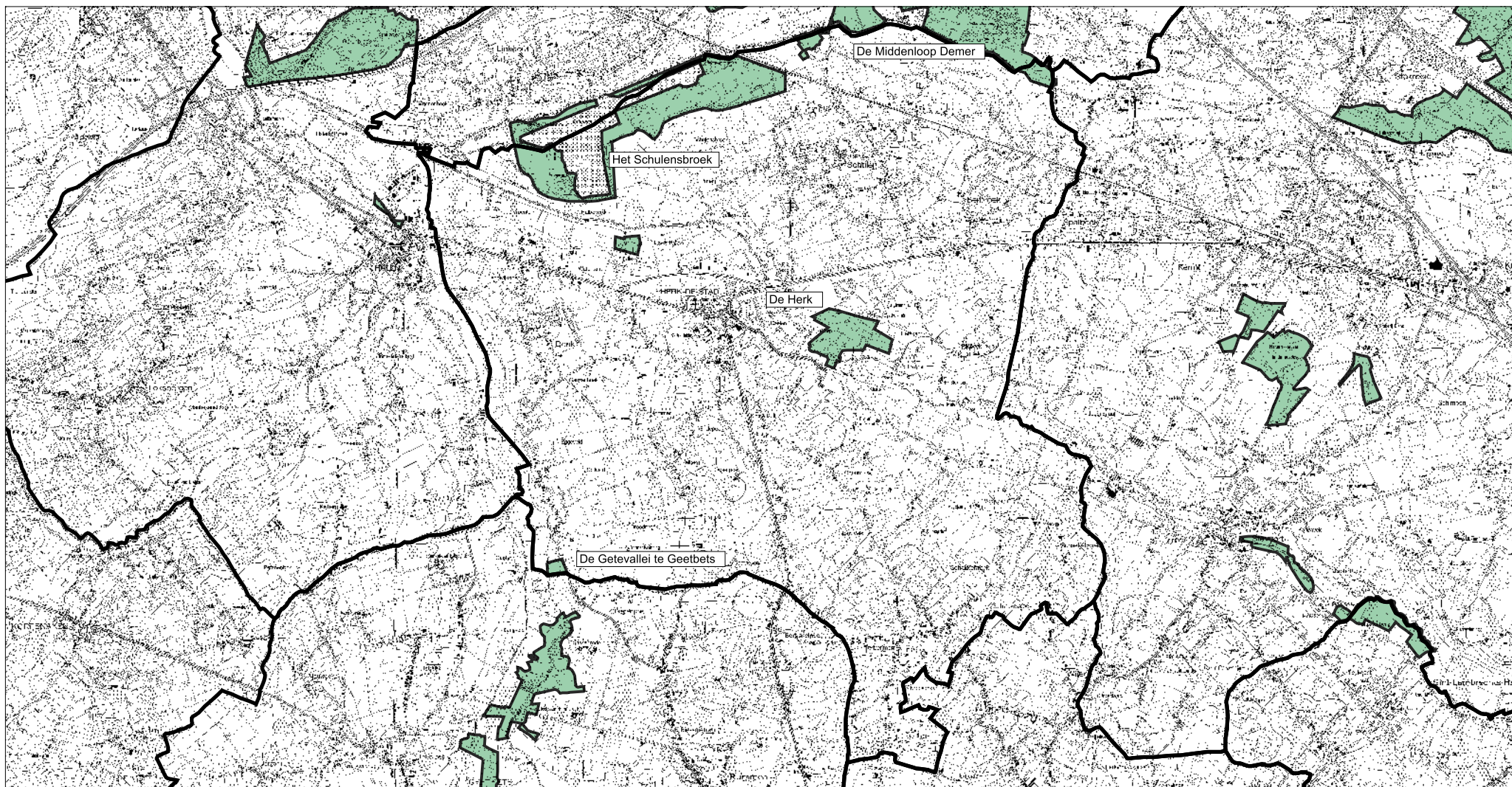
-  Gemeentegrens
-  Habitatrichtlijngebied
-  Vogelrichtlijngebied



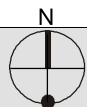
**Project:** GRS Herk-de-Stad  
**Opdrachtgever:** Gemeente Herk-de-Stad  
**Projectleider:** B. Van Rijckeghem  
**Tekening:** SVH  
**Bestand/versie:** basiskaarten.apr  
**Dossiernummer:** Q0002

**Controle:** februari 2004  
**Goedkeuring:**  
**Kaartnummer:** 1.5





Achtergrond: Rasterversie van de topografische kaarten uitgegeven tussen 1978 en 1999 op schaal 1/10000 door het NGI (OC-GIS Vlaanderen)





0 600 1200 1800 Meters

1:65000

## Gebieden van het VEN

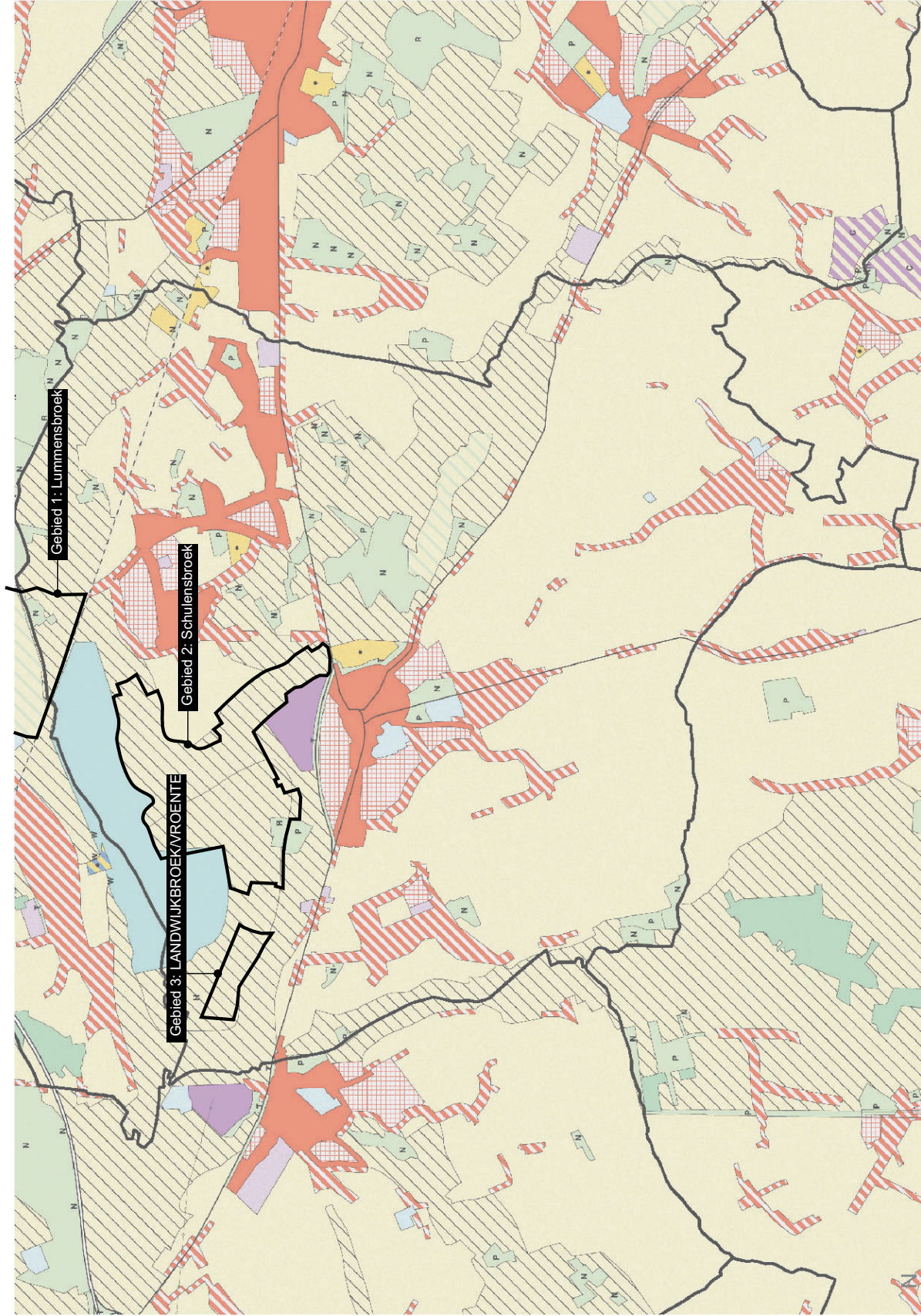
Legende:

-  Gemeentegrens
-  Gebieden van het VEN




**Project:** GRS Herk-de-Stad  
**Opdrachtgever:** Gemeente Herk-de-Stad  
**Projectleider:** B. Van Rijckeghem  
**Tekening:** SVH  
**Bestand/versie:** basiskaarten.apr  
**Dossiernummer:** Q0002

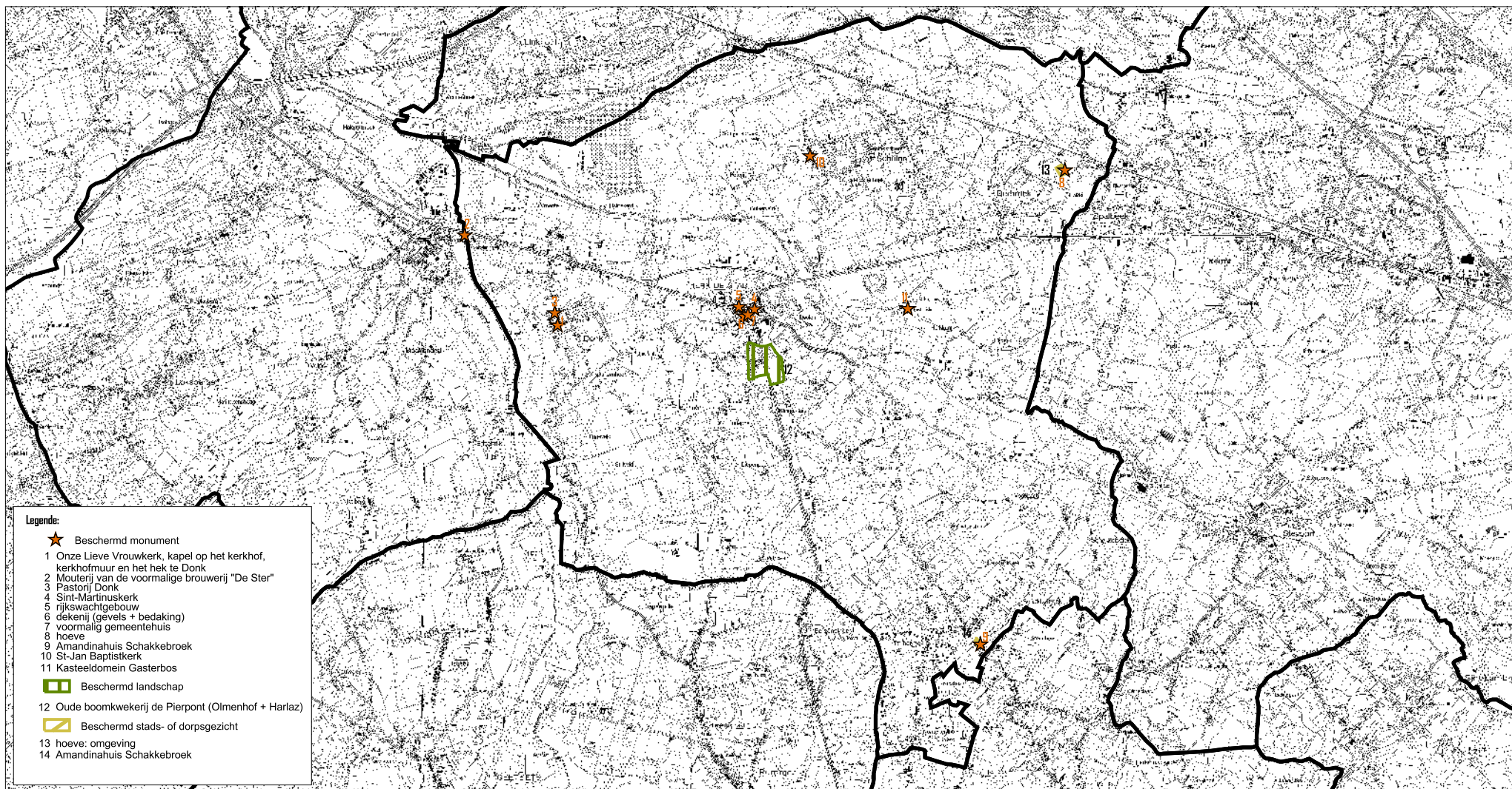
**Controle:** februari 2004  
**Goedkeuring:**  
**Kaartnummer:** 1.6



Aanduiding gewestelijk RUP GEN-gebied Schulensbroek op grondgebied Herk-de-Stad


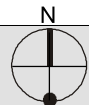


Project: GRS Herk-de-Stad  
 Opdrachtgever: Gemeente Herk-de-Stad  
 Projectleider: B. Van Rijkeghem  
 Tekenaar: SVH  
 Bestand/versie: BRS-deelstructuren  
 Dossiernummer: Q0002  
 Datum: Augustus 2005  
 Kaartnummer: 1.7



- Legende:**
- ★ Beschermd monument
  - 1 Onze Lieve Vrouwkerk, kapel op het kerkhof, kerkhofmuur en het hek te Donk
  - 2 Mouterij van de voormalige brouwerij "De Ster"
  - 3 Pastorie Donk
  - 4 Sint-Martinuskerk
  - 5 rijkswachtergebouw
  - 6 dekenij (gevels + bedaking)
  - 7 voormalig gemeentehuis
  - 8 hoeve
  - 9 Amandinahuis Schakkebroek
  - 10 St-Jan Baptistkerk
  - 11 Kasteeldomein Gasterbos
  - ▭ Beschermd landschap
  - 12 Oude boomkwekerij de Pierpont (Olmenhof + Harlaz)
  - ▭ Beschermd stads- of dorpsgezicht
  - 13 hoeve: omgeving
  - 14 Amandinahuis Schakkebroek

Achtergrond: Rasterversie van de topografische kaarten uitgegeven tussen 1978 en 1999 op schaal 1/10000 door het NGI (OC-GIS Vlaanderen)

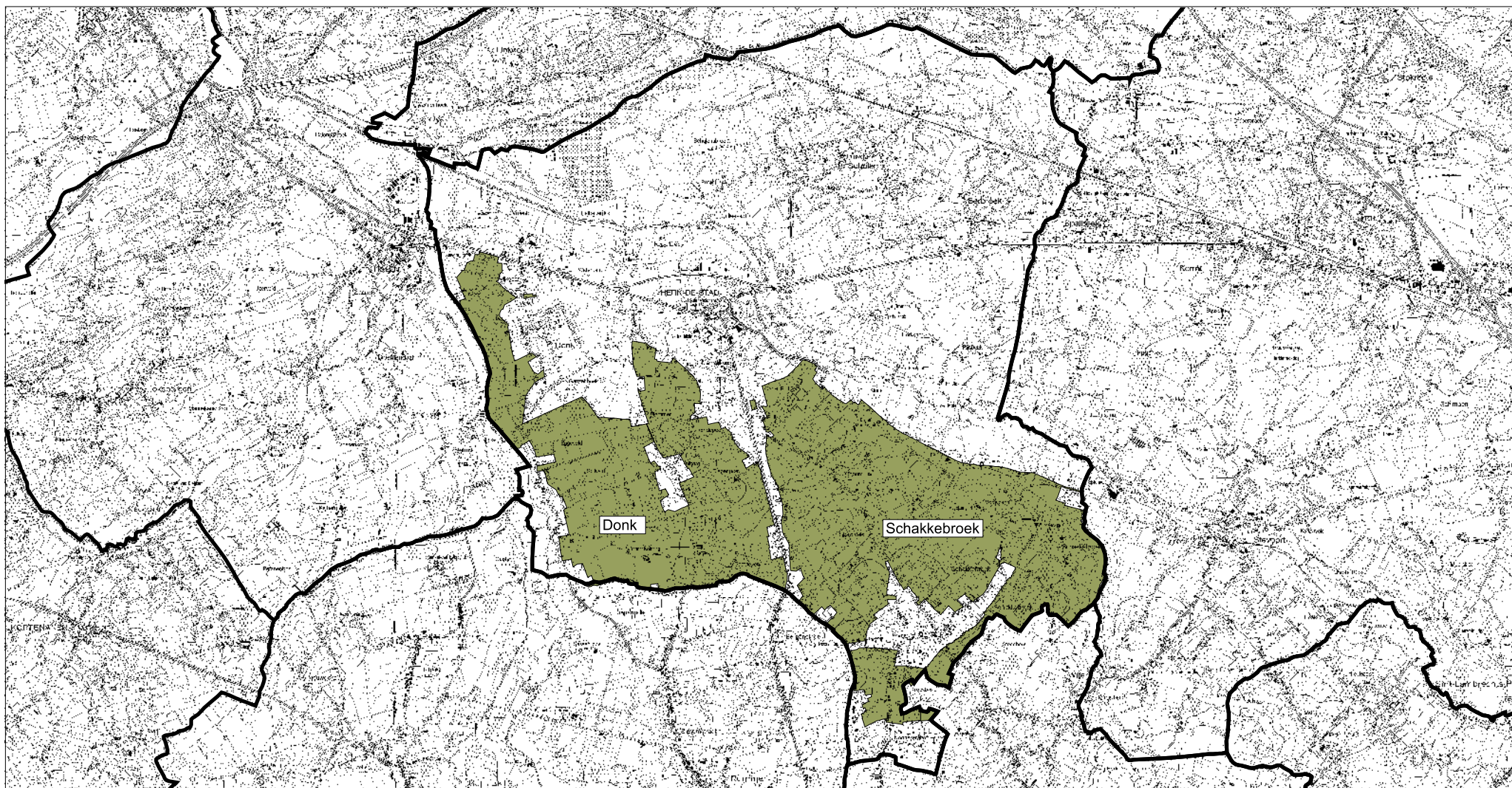


## Beschermden monumenten en landschappen

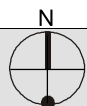
- Legende:**
- ▭ Gemeentegrens



**Project:** GRS Herk-de-Stad  
**Opdrachtgever:** Gemeente Herk-de-Stad  
**Projectleider:** B. Van Rijckeghem  
**Tekening:** SVH  
**Bestand/versie:** basiskaarten.apr  
**Dossiernummer:** Q0002  
**Controle:** februari 2004  
**Goedkeuring:**  
**Kaartnummer:** 1.8



Achtergrond: Rasterversie van de topografische kaarten uitgegeven tussen 1978 en 1999 op schaal 1/10000 door het NGI (OC-GIS Vlaanderen)




0 600 1200 1800 Meters

1:65000

Legende:

 Gemeentegrens

## Situering ruilverkavelingsgebieden in Herk-de-Stad



**Project:** GRS Herk-de-Stad

**Opdrachtgever:** Gemeente Herk-de-Stad

**Projectleider:** B. Van Rijckeghem

**Tekening:** SVH

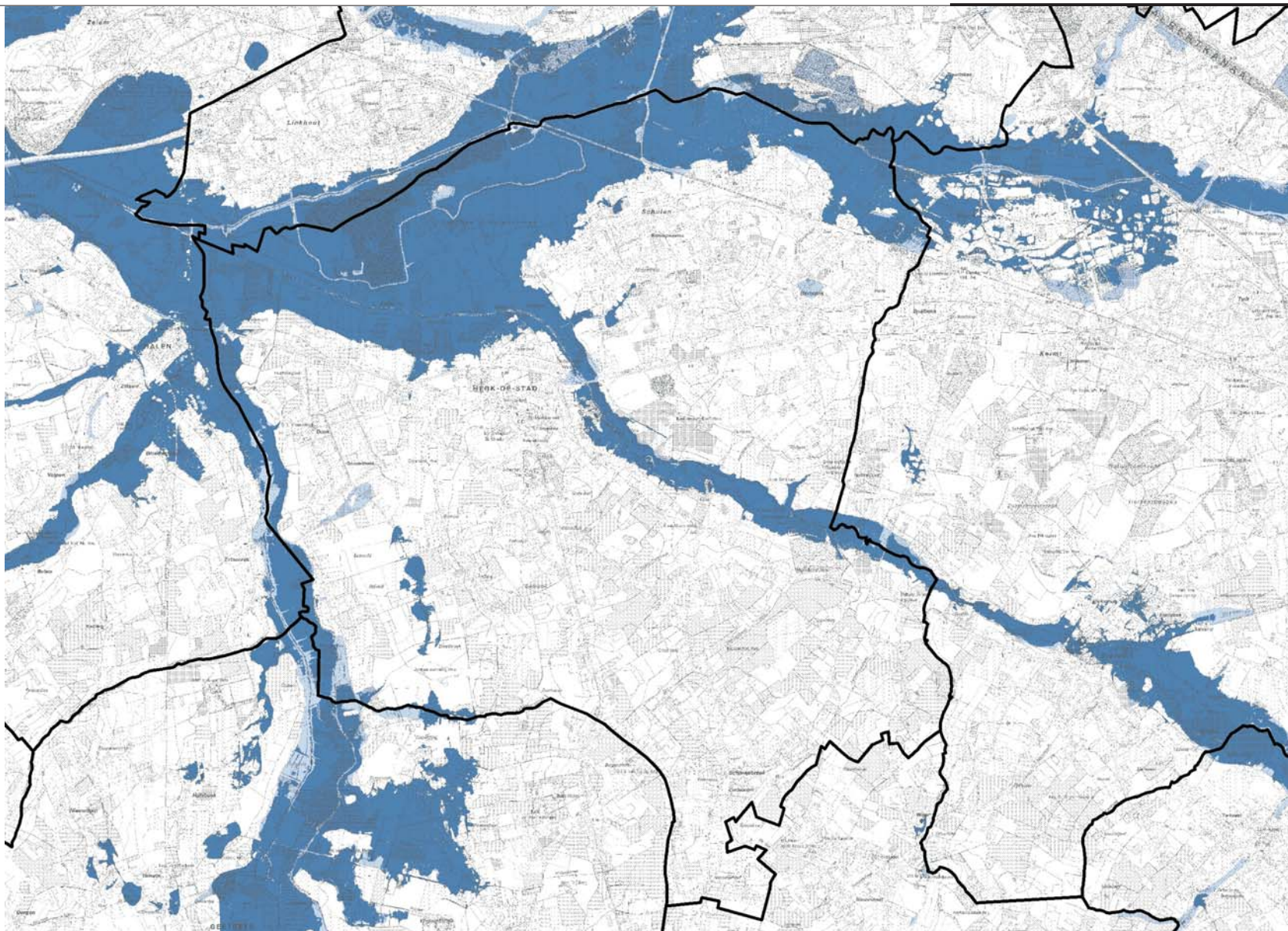
**Bestand/versie:** basiskaarten.apr

**Dossiernummer:** Q0002

**Controle:** februari 2004

**Goedkeuring:**

**Kaartnummer:** 1.9



## Overstromingsgevoelige gebieden in Herk-de-Stad

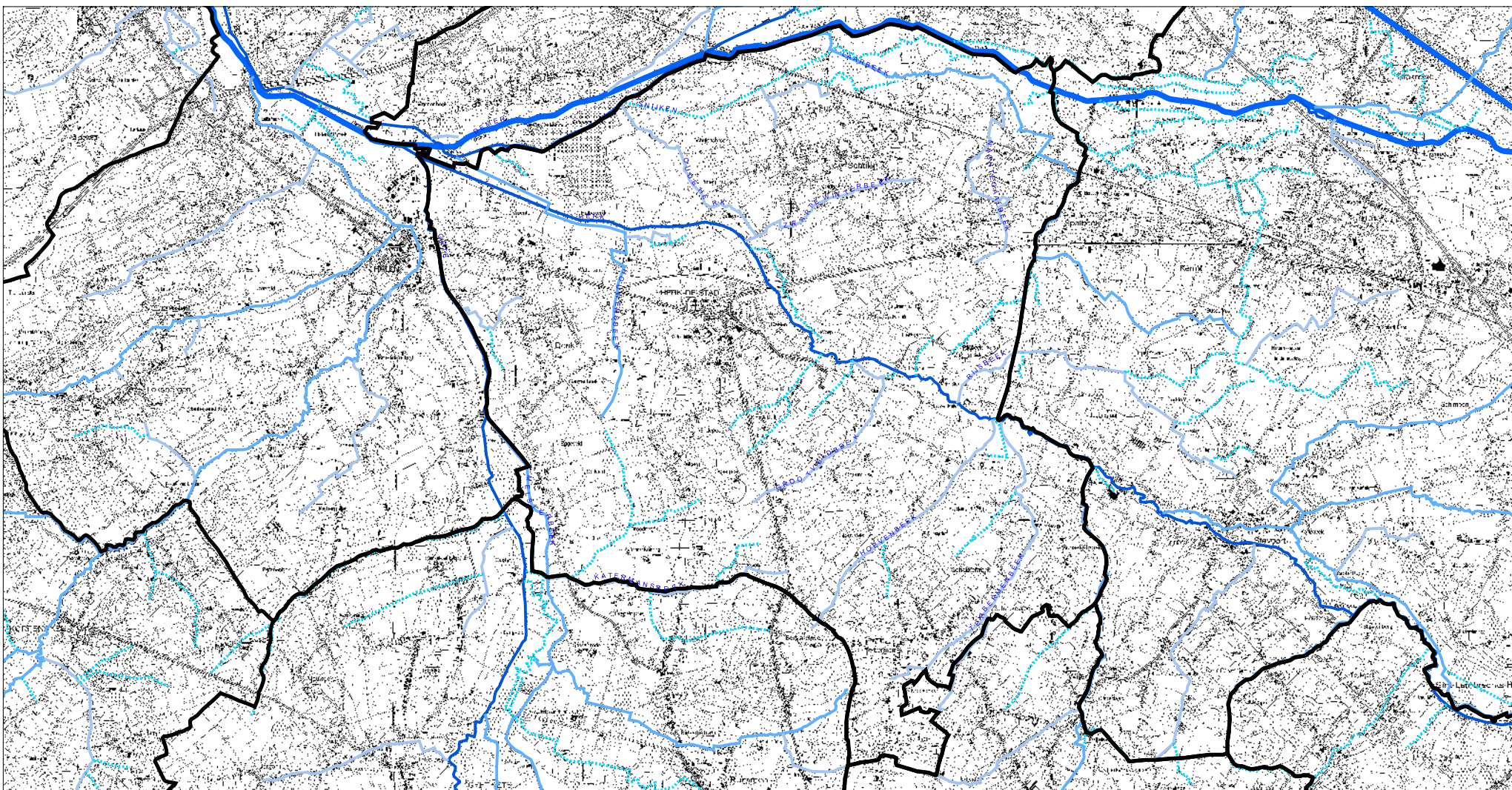
### Legende

-  gemeentegrens
-  Niet overstromingsgevoelig
-  Effectief overstromingsgevoelig
-  Mogelijk overstromingsgevoelig

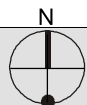


Project: GRS Herk-de Stad  
Opdrachtgever: Stad Herk-de-Stad  
Projectleider: B. van Rijckegem  
Tekenaar: SVH  
Bestand/versie: concepten  
Dossiernummer: Q0002

Controle: Mei 2007  
Kaartnummer: 1.10



Achtergrond: Rasterversie van de topografische kaarten uitgegeven tussen 1978 en 1999 op schaal 1/10000 door het NGI ( OC-GIS Vlaanderen)











0 600 1200 1800 Meters

1:65000

## Waterlopen

Legende:

- |   |               |   |                  |
|---|---------------|---|------------------|
|  | Gemeentegrens |  | Bevaarbaar       |
|   |               |  | 1ste_kategorie   |
|   |               |  | 2de_kategorie    |
|   |               |  | 3de_kategorie    |
|   |               |  | niet_geklasseerd |
|   |               |  | niet_geklasseerd |



Project: GRS Herk-de-Stad

Opdrachtgever: Gemeente Herk-de-Stad

Projectleider: B. Van Rijckeghem

Tekening: SVH

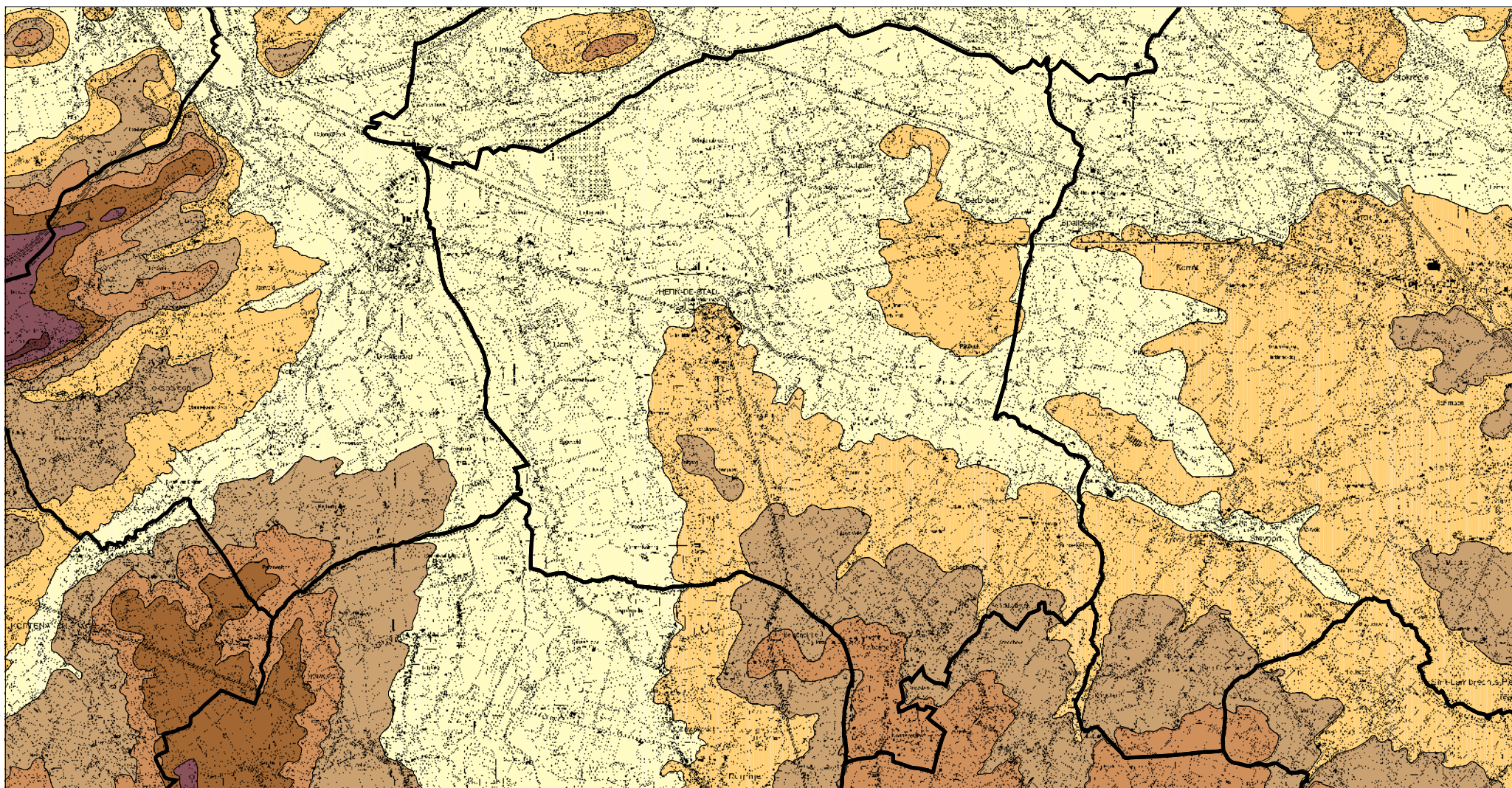
Bestand/versie: basiskaarten.apr

Dossiernummer: Q0002

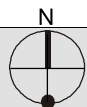
Controle: februari 2004

Goedkeuring:

Kaartnummer: 1.11



Achtergrond: Rasterversie van de topografische kaarten uitgegeven tussen 1978 en 1999 op schaal 1/10000 door het NGI (OC-GIS Vlaanderen)

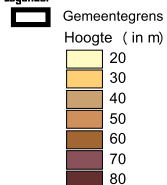


0 600 1200 1800 Meters



1:65000

Legende:

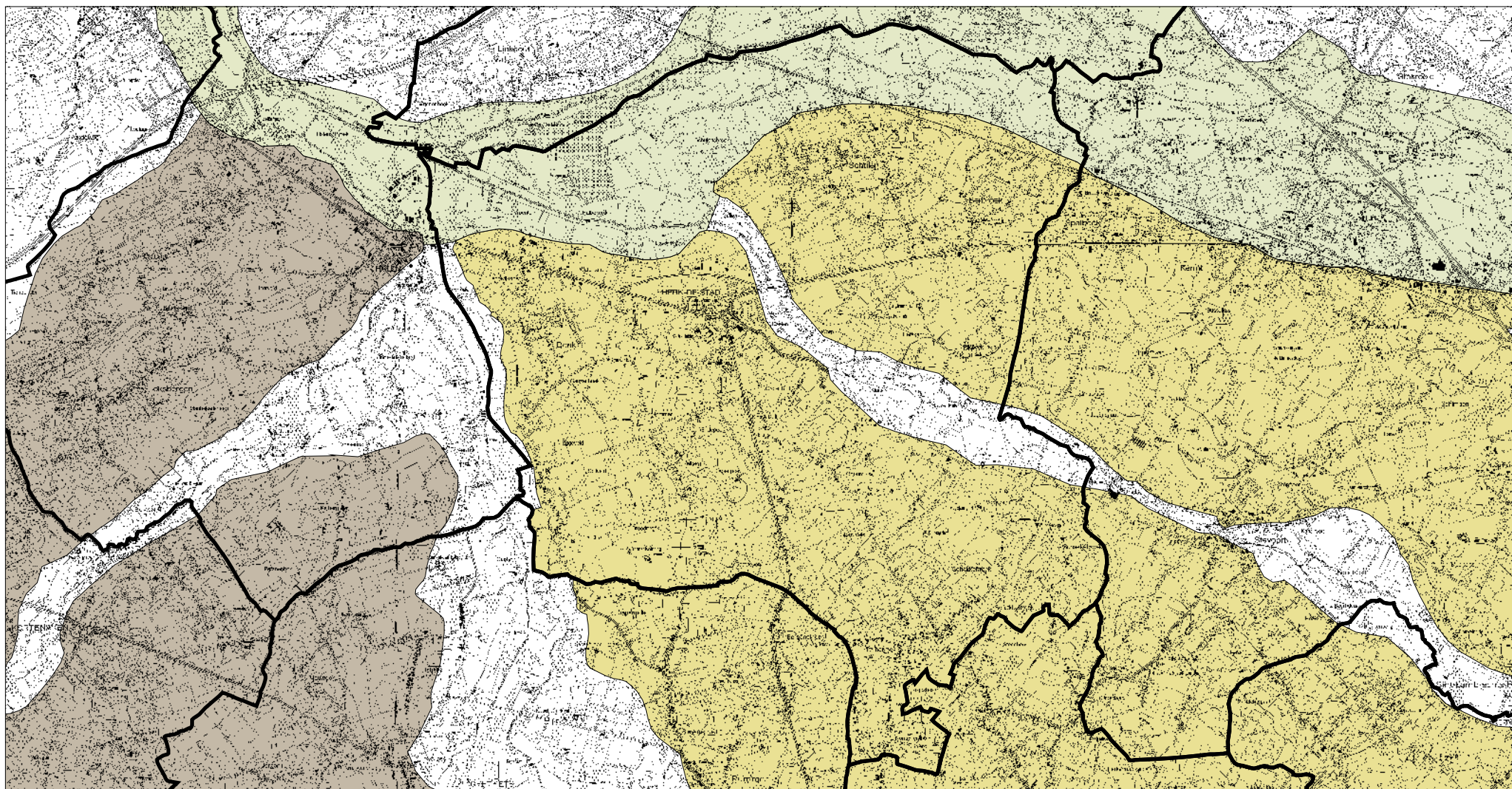


## Reliëfkaart

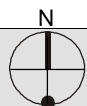


**Project:** GRS Herk-de-Stad  
**Opdrachtgever:** Gemeente Herk-de-Stad  
**Projectleider:** B. Van Rijkeghem  
**Tekening:** SVH  
**Bestand/versie:** basiskaarten.apr  
**Dossiernummer:** Q0002

**Controle:** februari 2004  
**Goedkeuring:**  
**Kaartnummer:** 1.12



Achtergrond: Rasterversie van de topografische kaarten uitgegeven tussen 1978 en 1999 op schaal 1/10000 door het NGI (OC-GIS Vlaanderen)




0 600 1200 1800 Meters

1:65000


## Traditionele landschappen

### Legende:

 Gemeentegrens

### Traditionele landschappen

-  Zuiderkempen
-  Hageland
-  Vochtig Haspengouw
-  Dijle-Gete-Demeris



**Project:** GRS Herk-de-Stad

**Opdrachtgever:** Gemeente Herk-de-Stad

**Projectleider:** B. Van Rijckeghem

**Tekening:** SVH

**Bestand/versie:** basiskaarten.apr

**Dossiernummer:** Q0002

**Controle:** februari 2004

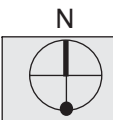
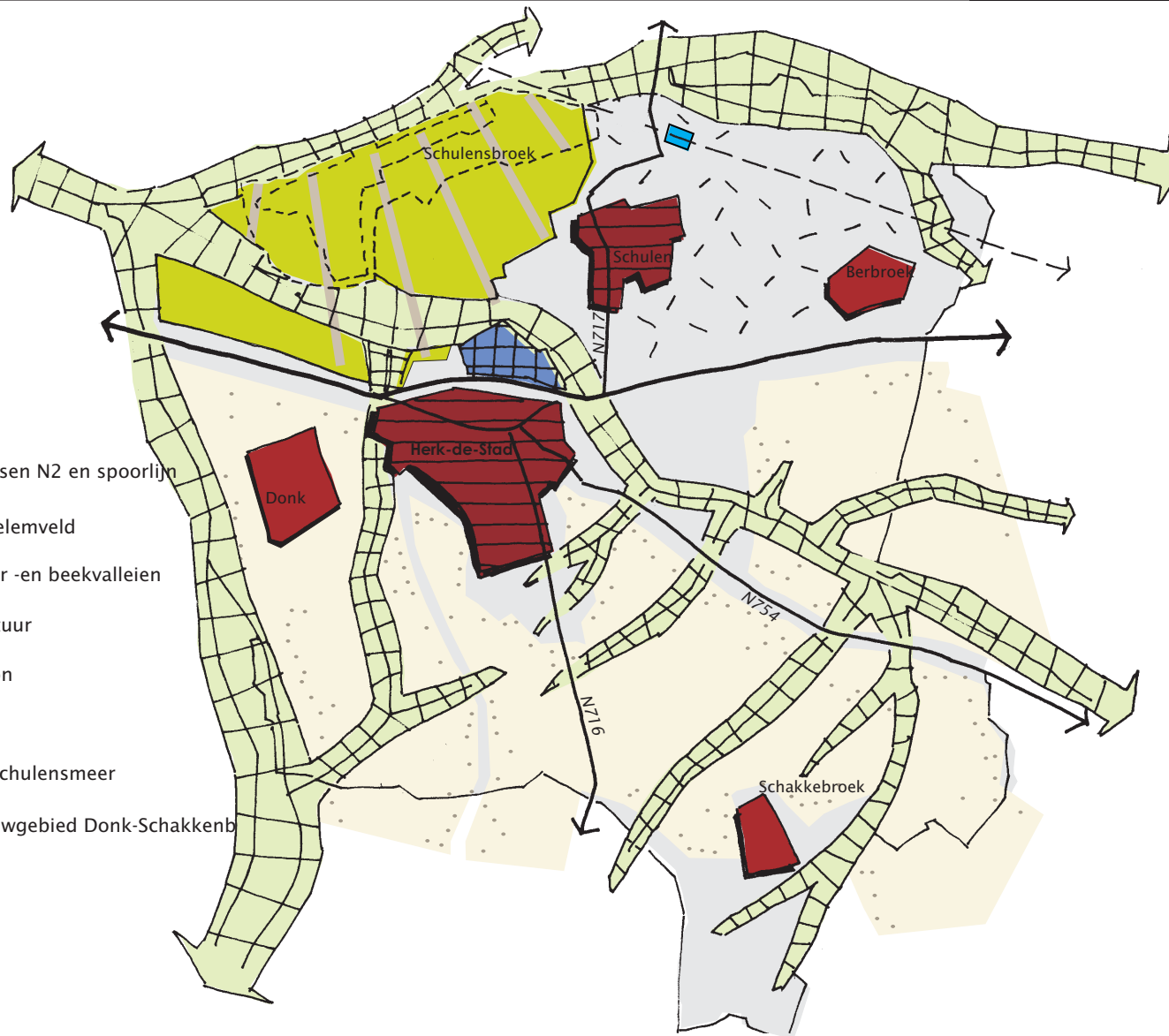
**Goedkeuring:**

**Kaartnummer:** 1.13



Legende

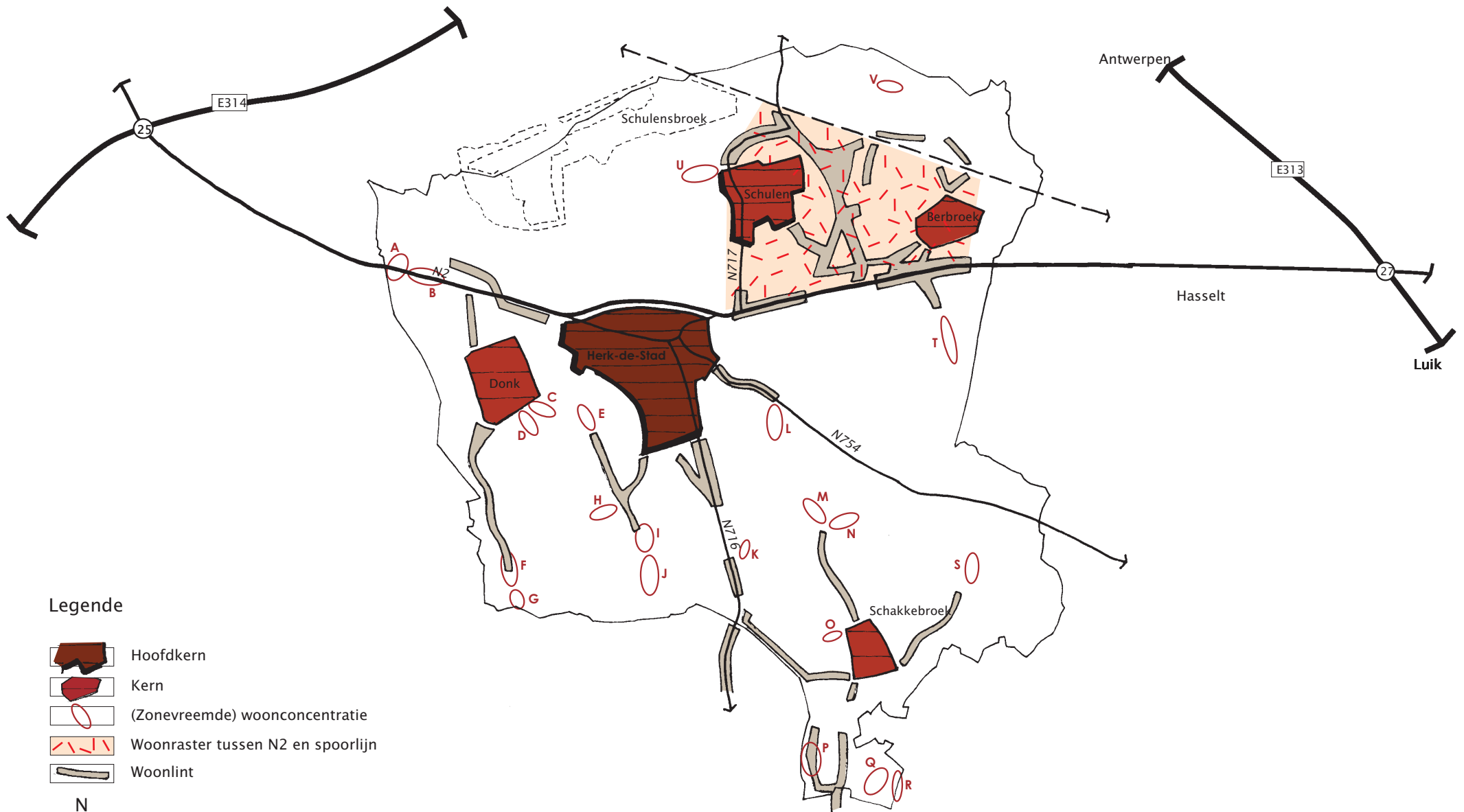
-  grote kern
-  kleine kern
-  rasterlandschap tussen N2 en spoorlijn
-  bedrijventerrein Daelemveld
-  structurerende rivier -en beekvalleien
-  radiale wegenstructuur
-  spoorlijn met station
-  open ruimte
-  Schulensbroek en Schulensmeer
-  uitgestrekt landbouwgebied Donk-Schakkenb








## Structuurbepalende elementen



**Project:** GRS Herk-de-Stad  
**Opdrachtgever:** Gemeente Herk-de-Stad  
**Projectleider:** B. Van Rijckeghem  
**Tekenaar:** JVH  
**Bestand/versie:** BRS-deelstructuren  
**Dossiernummer:** Q0002  
**Datum:** Maart 2005  
**Kaartnummer:** 1.14



**Legende**

-  Hoofdkern
-  Kern
-  (Zonevreemde) woonconcentratie
-  Woonraster tussen N2 en spoorlijn
-  Woonlint

N

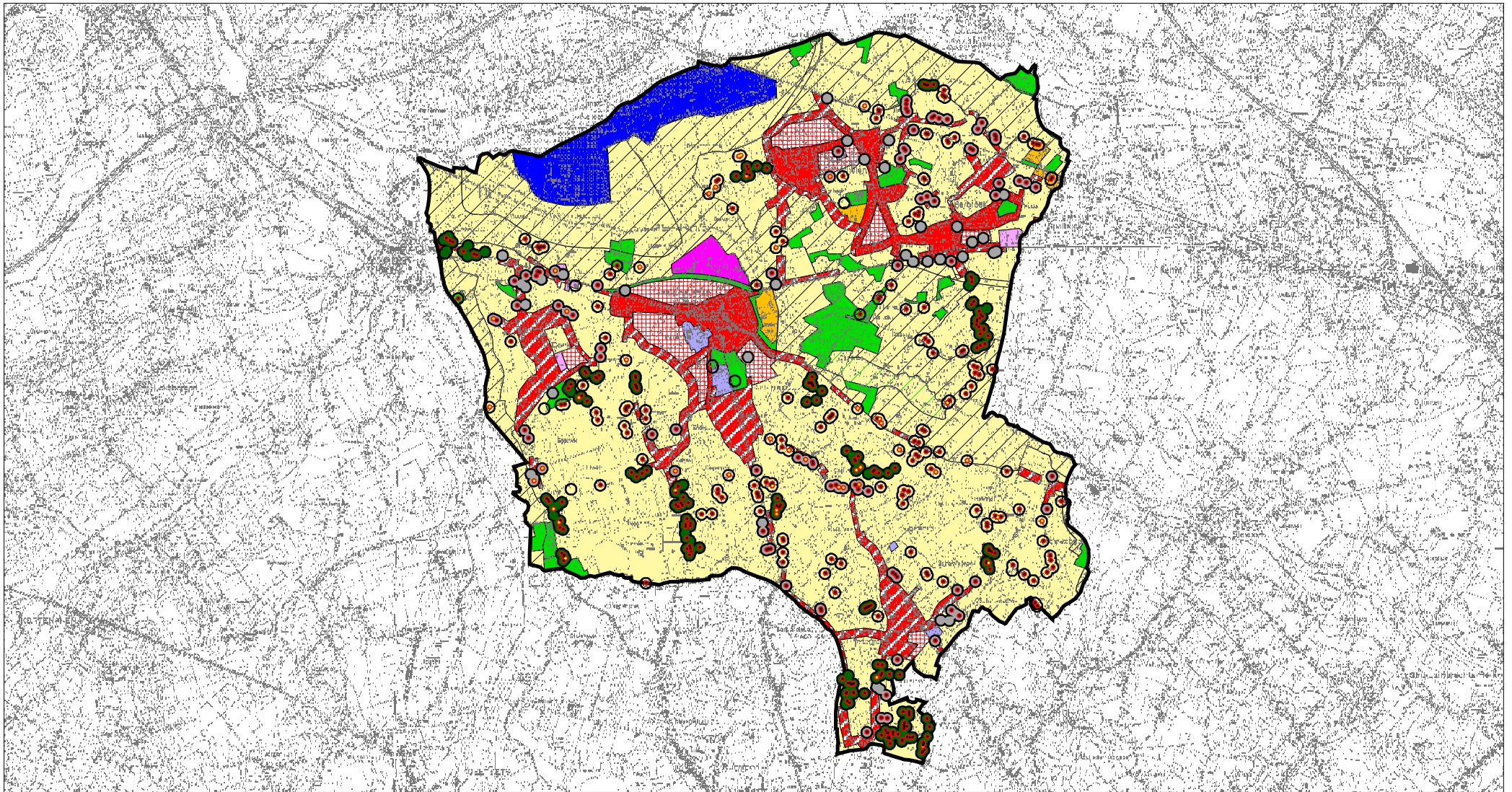


**Bestaande nederzettingsstructuur**




**Project:** GRS Herk-de-Stad  
**Opdrachtgever:** Gemeente Herk-de-Stad  
**Projectleider:** B. Van Rijckeghem  
**Tekenaar:** SVH  
**Bestand/versie:** BRS-deelstructuren  
**Dossiernummer:** Q0002

**Datum:** Augustus 2006  
**Kaartnummer:** 1.15



Achtergrond: Rasterversie van de topografische kaarten uitgegeven tussen 1978 en 1999 op schaal 1/10000 door het NGI (OC-GIS Vlaanderen)



## Overzicht zonevremde woningen

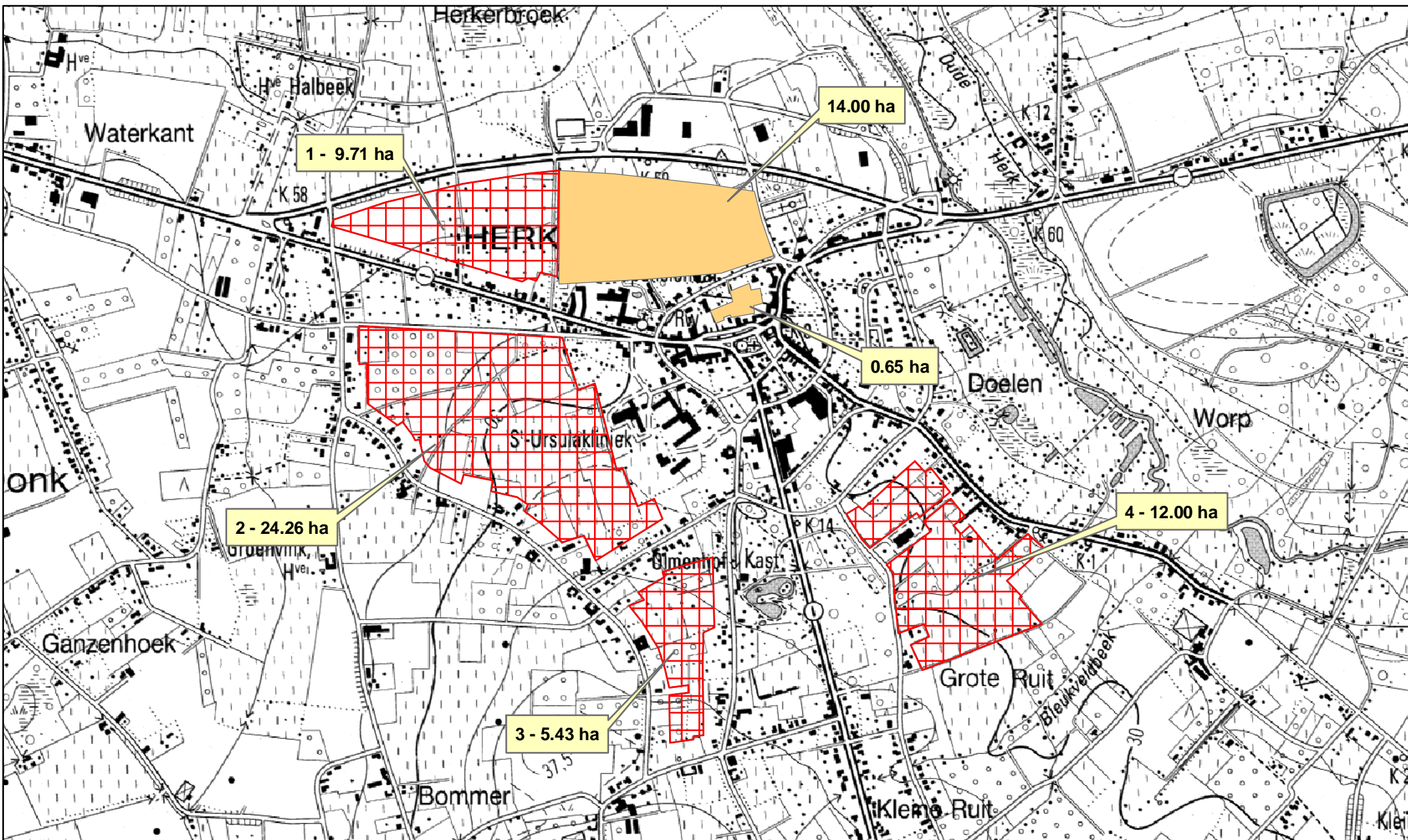
**Legende:**

- aanduiding zonevremde woning
- aanduiding 65m-contour
- woonkorrel
- gelijkgesteld aan woonkorrel



**Project:** GRS Herk-De-Stad  
**Opdrachtgever:** Gemeente Herk-De-Stad  
**Projectleider:** B. Van Rijckeghem  
**Tekening:** TV  
**Bestand/versie:** zonevreemd.apr  
**Dossiernummer:** Q0002

**Controle:** september 2004  
**Goedkeuring:** X  
**Kaartnummer:** 1.16



**Aanbod aan woon- en woonuitbreidingsgebieden in de gemeente**

**Legende**

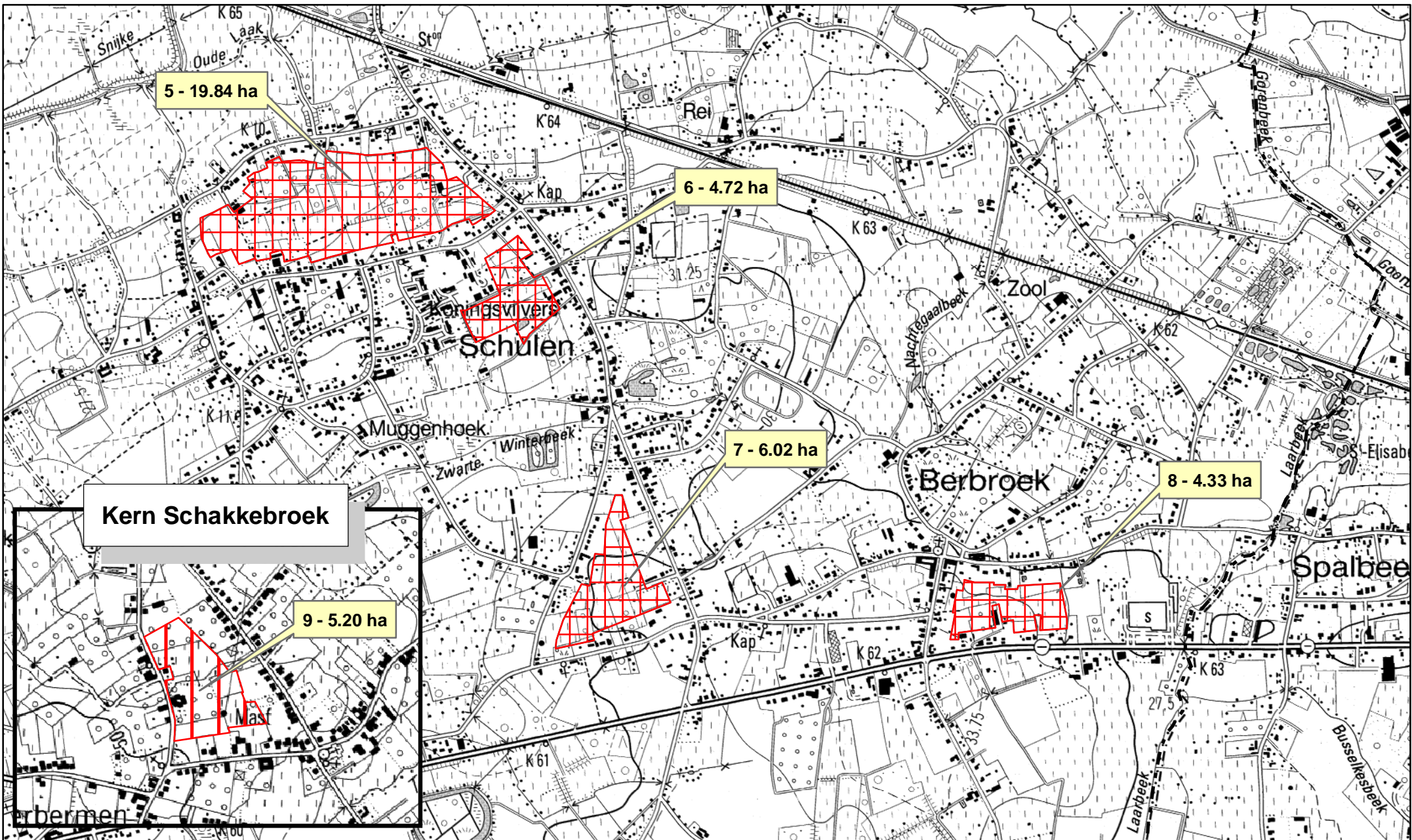
gemeentegrens

- in goedgekeurd BPA
- in landelijk woongebied
- in woonuitbreidingsgebied



Project: GRS  
 Opdrachtgever: Gemeente Herk-De-Stad  
 Projectleider: B. Van Rijckeghem  
 Tekening: WI  
 Bestand: Q0002 - GRS Herk-De-Stad  
 - kaart WUG 1.17.mxd

Datum: mei 2007  
 Kaartnummer: 1.17



**Aanbod aan woon- en woonuitbreidingsgebieden in de gemeente**

**Legende**

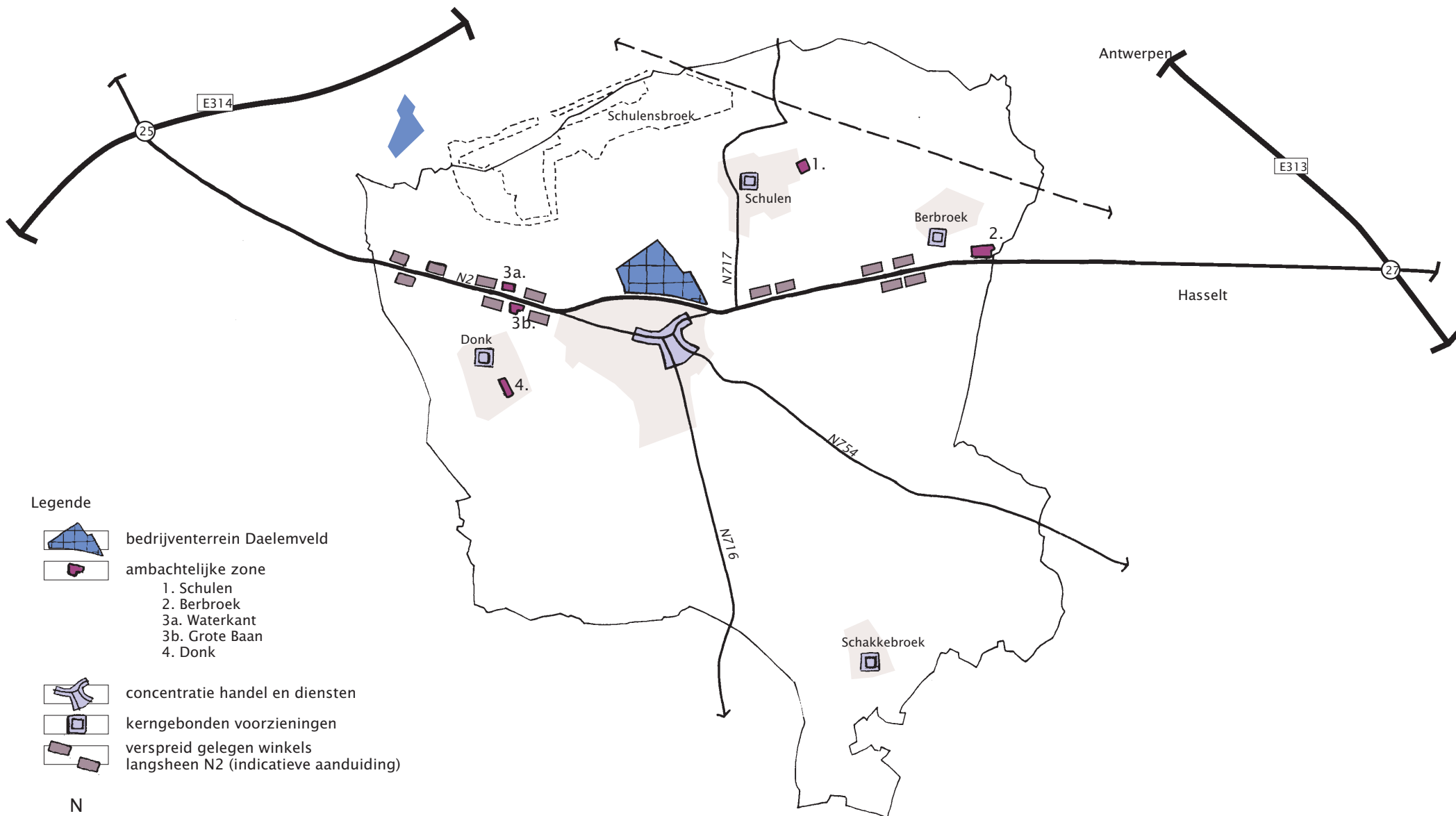
gemeentegrens

- in goedgekeurd BPA
- in landelijk woongebied
- in woonuitbreidingsgebied








Project: GRS  
 Opdrachtgever: Gemeente Herk-De-Stad  
 Projectleider: B. Van Rijckeghem  
 Tekening: VI  
 Bestand: Q0002 - GRS Herk-De-Stad  
 - kaart WUG 1.17.mxd

Datum: mei 2007  
 Kaartnummer: 1.18



Legende

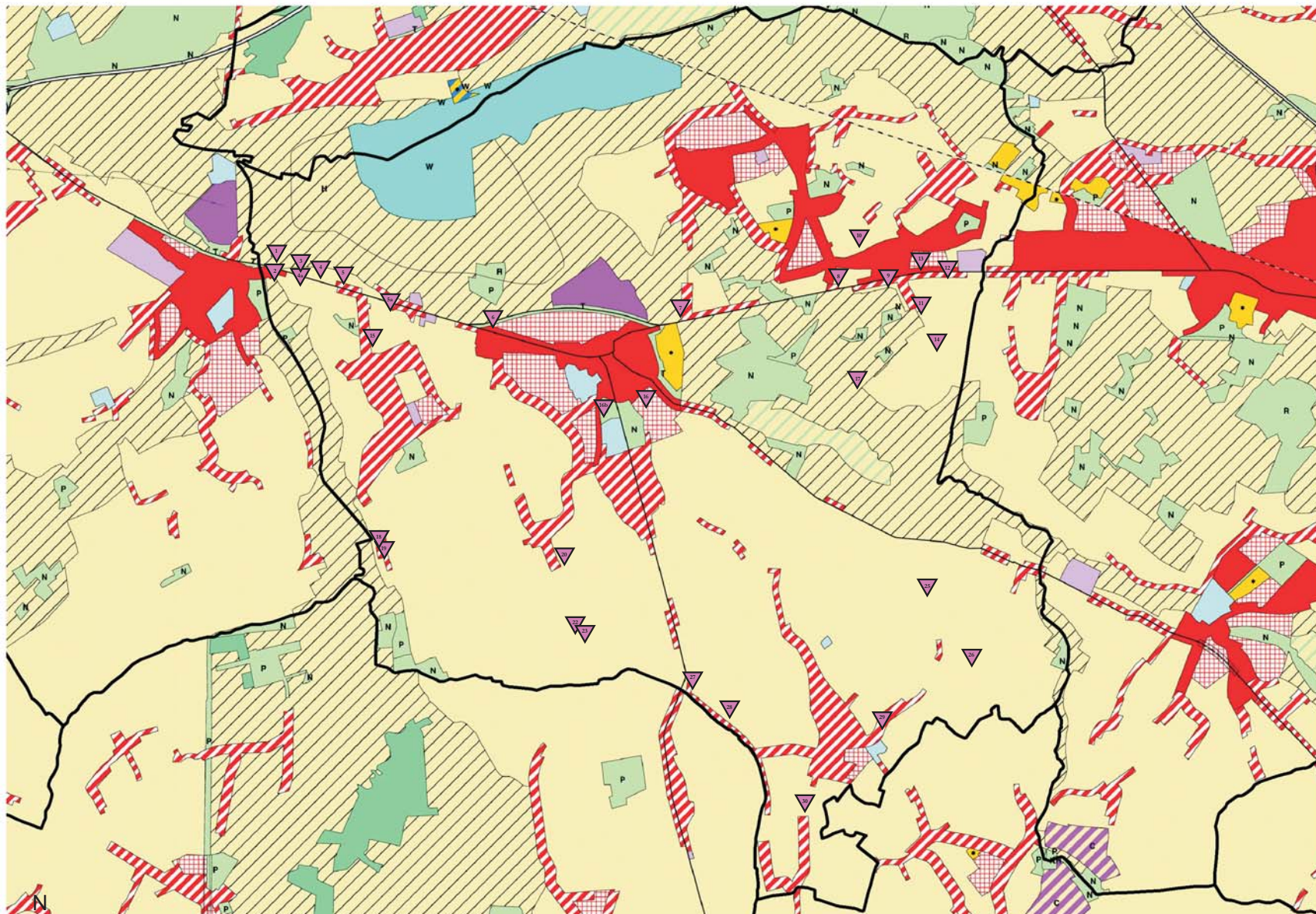
-  bedrijventerrein Daelemveld
-  ambachtelijke zone
  - 1. Schulen
  - 2. Berbroek
  - 3a. Waterkant
  - 3b. Grote Baan
  - 4. Donk
-  concentratie handel en diensten
-  kernegebonden voorzieningen
-  verspreid gelegen winkels langsheen N2 (indicatieve aanduiding)



Bestaande economische structuur



**Project:** GRS Herk-de-Stad  
**Opdrachtgever:** Gemeente Herk-de-Stad  
**Projectleider:** B. Van Rijckeghem  
**Tekenaar:** SVH  
**Bestand/versie:** BRS-deelstructuren  
**Dossiernummer:** Q0002  
**Datum:** Maart 2006  
**Kaartnummer:** 1.19



Legende

▼ Zonevreedm bedrijf



Situering zonevreedmde bedrijven volgens gewestplan  
(inventaris mei 2005)










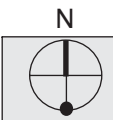
Project: GRS Herk-de-Stad  
Opdrachtgever: Gemeente Herk-de-Stad  
Projectleider: B. Van Rijckeghem  
Tekenaar: SVH  
Bestand/versie: BRS-deelstructuren  
Dossiernummer: Q0002

Datum: Augustus 2005  
Kaartnummer: 1.20



Legende

-  aaneengesloten landbouwgebied met gemeng
-  Aaneengesloten tuinbouwgebied (fruitteelt)
-  aaneengesloten akkerbouwgebied
-  Versnipperd/versneden landbouwgebied tussen Scholen en Berbroek en ten zuiden van Schakkebroek
-  hooi- en weilanden in het Schulensbroek
-  graslanden aan de Demer (het Rei)
-  fruitveiling LTV e.a. aan tuinbouw gerelateerde bedrijvigheid (bedrijventerrein Daelemveld)

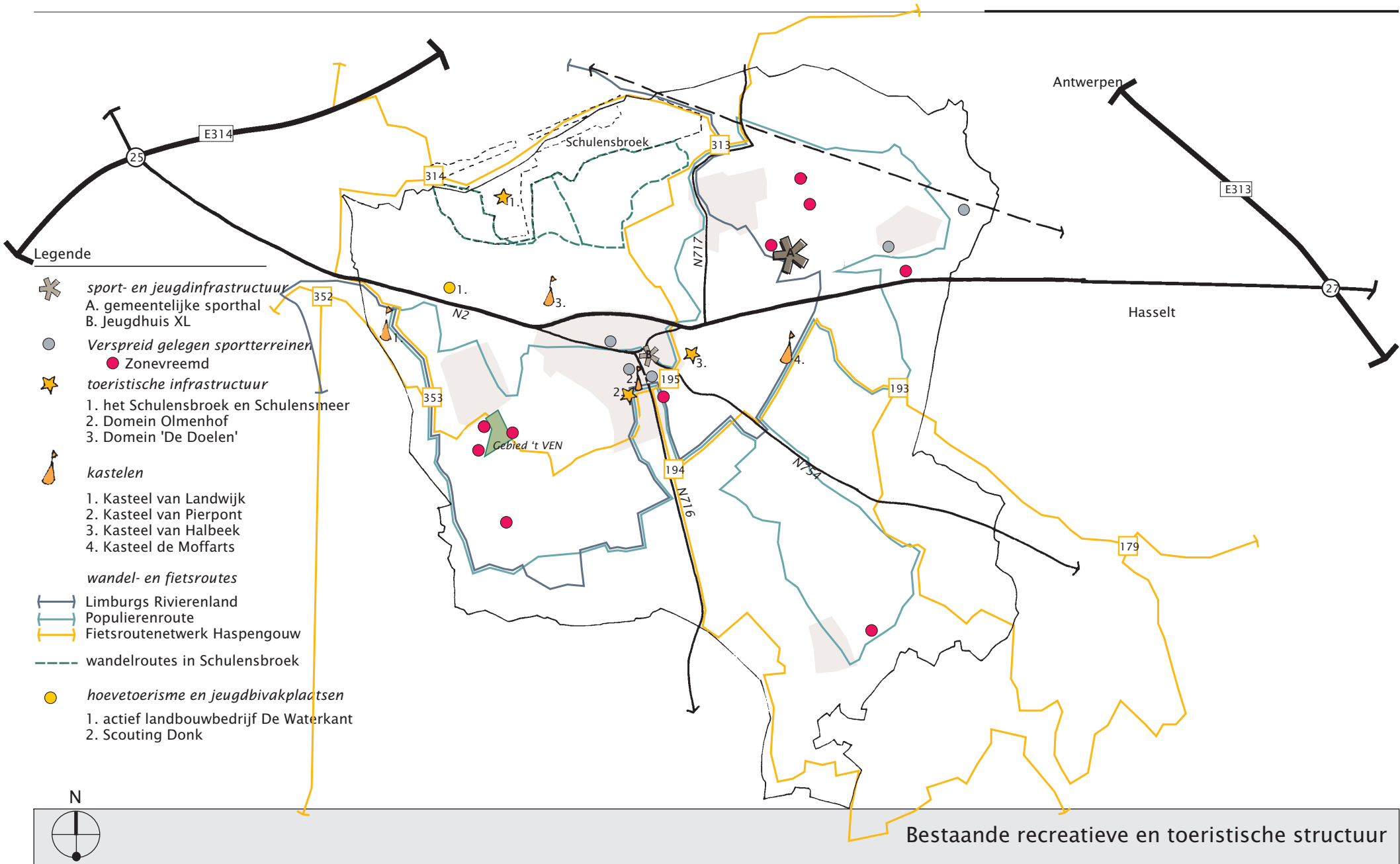


Bestaande agrarische structuur



**Project:** GRS Herk-de-Stad  
**Opdrachtgever:** Gemeente Herk-de-Stad  
**Projectleider:** B. Van Rijckeghem  
**Tekenaar:** SVH  
**Bestand/versie:** BRS-deelstructuren  
**Dossiernummer:** Q0002  
**Datum:** Maart 2005  
**Kaartnummer:** 1.21

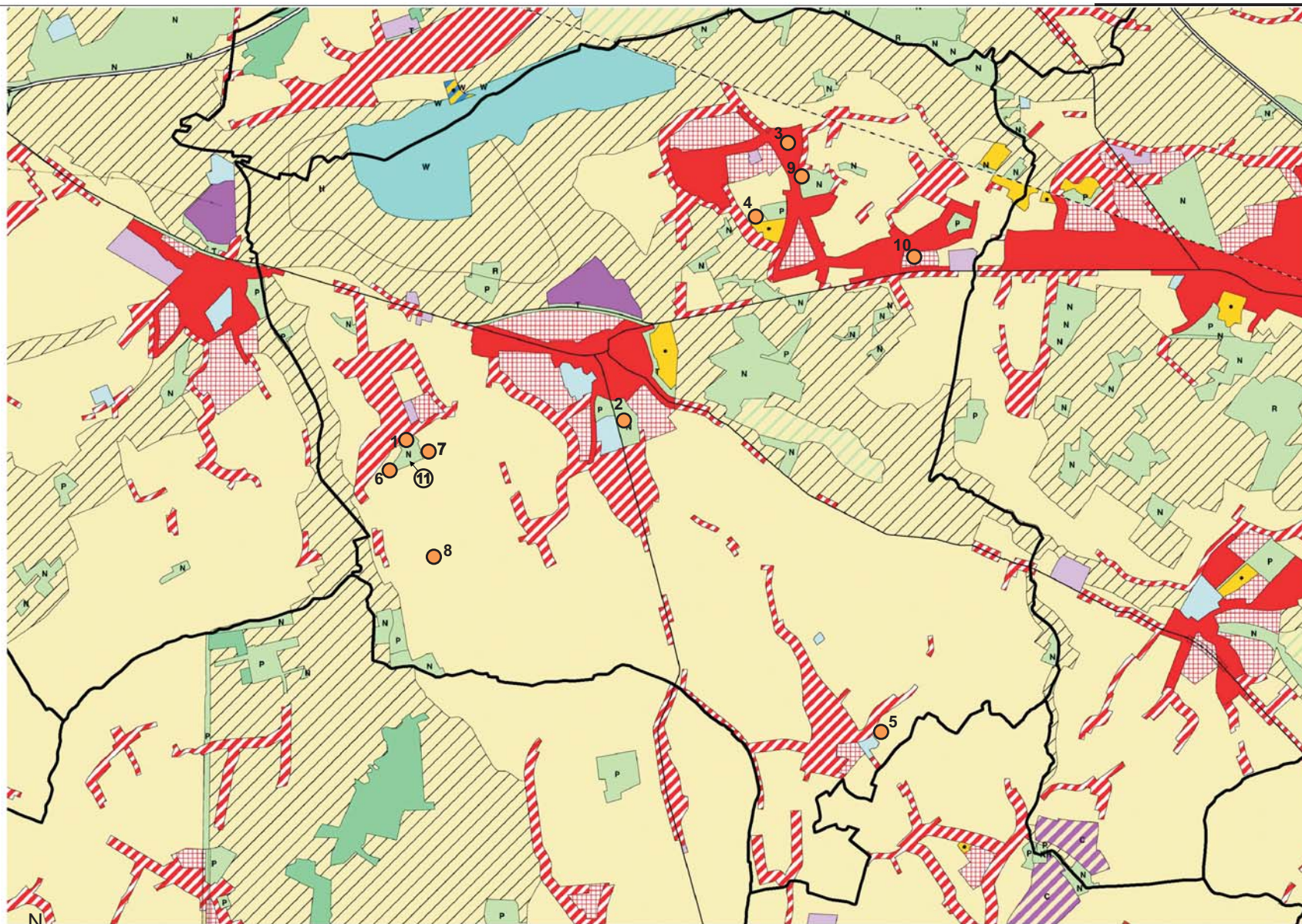




**Bestaande recreatieve en toeristische structuur**



**Project:** GRS Herk-de-Stad  
**Opdrachtgever:** Gemeente Herk-de-Stad  
**Projectleider:** B. Van Rijckeghem  
**Tekenaar:** SVH  
**Bestand/versie:** BRS-deelstructuren  
**Dossiernummer:** Q0002  
**Datum:** Augustus 2005  
**Kaartnummer:** 1.22



### Legende

○ Situering zonevreemde/gedeeltelijk zonevreemde recreatie

1. Voetbalterrein S.C. Donk
2. Voetbalterrein vzw Herk-de-Stad
3. Voetbalterrein Reehof
4. Voetbalterrein Rapid Schulen
5. Voetbalterrein v.c. Amandina
6. Scoutslokalen Donk
7. Hondenschool Olmenhof
8. Duivenmaatschappij Olijftak
9. Schuttersgilde Sint-Jan
10. Privé-tennisclub met kantine
11. Gebied 't Ven

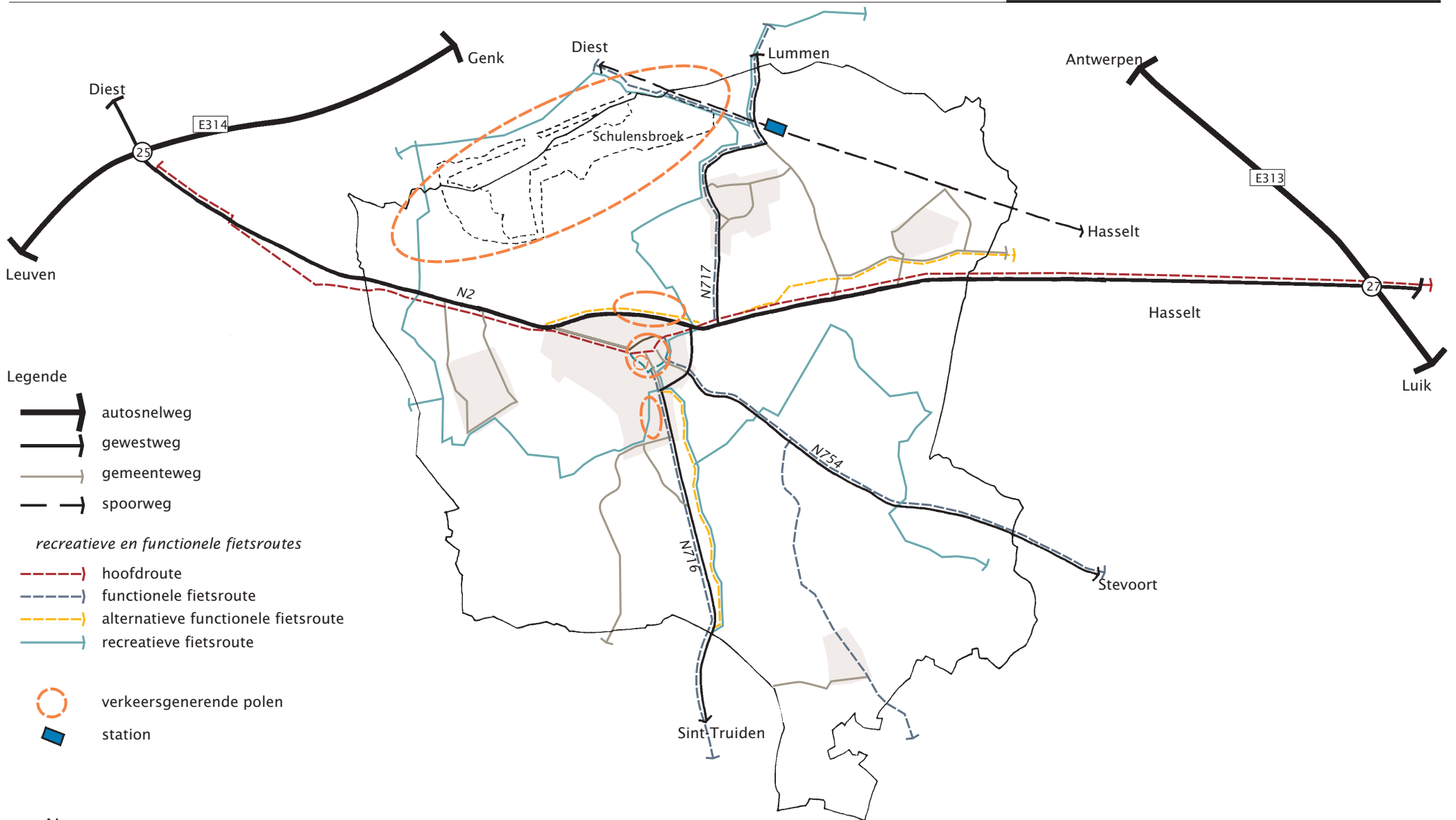


### Situering zonevreemde recreatie volgens gewestplan (inventaris mei 2005)



Project: GRS Herk-de-Stad  
 Opdrachtgever: Gemeente Herk-de-Stad  
 Projectleider: B. Van Rijckeghem  
 Tekenaar: SVH  
 Bestand/versie: BRS-deelstructuren  
 Dossiernummer: Q0002

Datum: Augustus 2005  
 Kaartnummer: 1.23



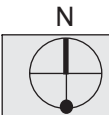
Legende

- autosnelweg
- gewestweg
- gemeenteweg
- spoorweg

*recreatieve en functionele fietsroutes*

- hoofdroute
- functionele fietsroute
- alternatieve functionele fietsroute
- recreatieve fietsroute

- verkeersgenererende polen
- station



Bestaande verkeers- en vervoersstructuur






**Project:** GRS Herk-de-Stad  
**Opdrachtgever:** Gemeente Herk-de-Stad  
**Projectleider:** B. Van Rijckeghem  
**Tekenaar:** SVH  
**Bestand/versie:** BRS-deelstructuren **Datum:** Augustus 2005  
**Dossiernummer:** Q0002 **Kaartnummer:** 1.24





**Legende**

**Beekvalleien**

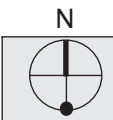
-  1 Demer
-  2 Herk
-  3 Gete

**Bosstructuren**

-  bosfragmenten
-  kasteelparken

**Schulensbroek**

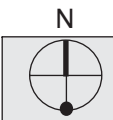
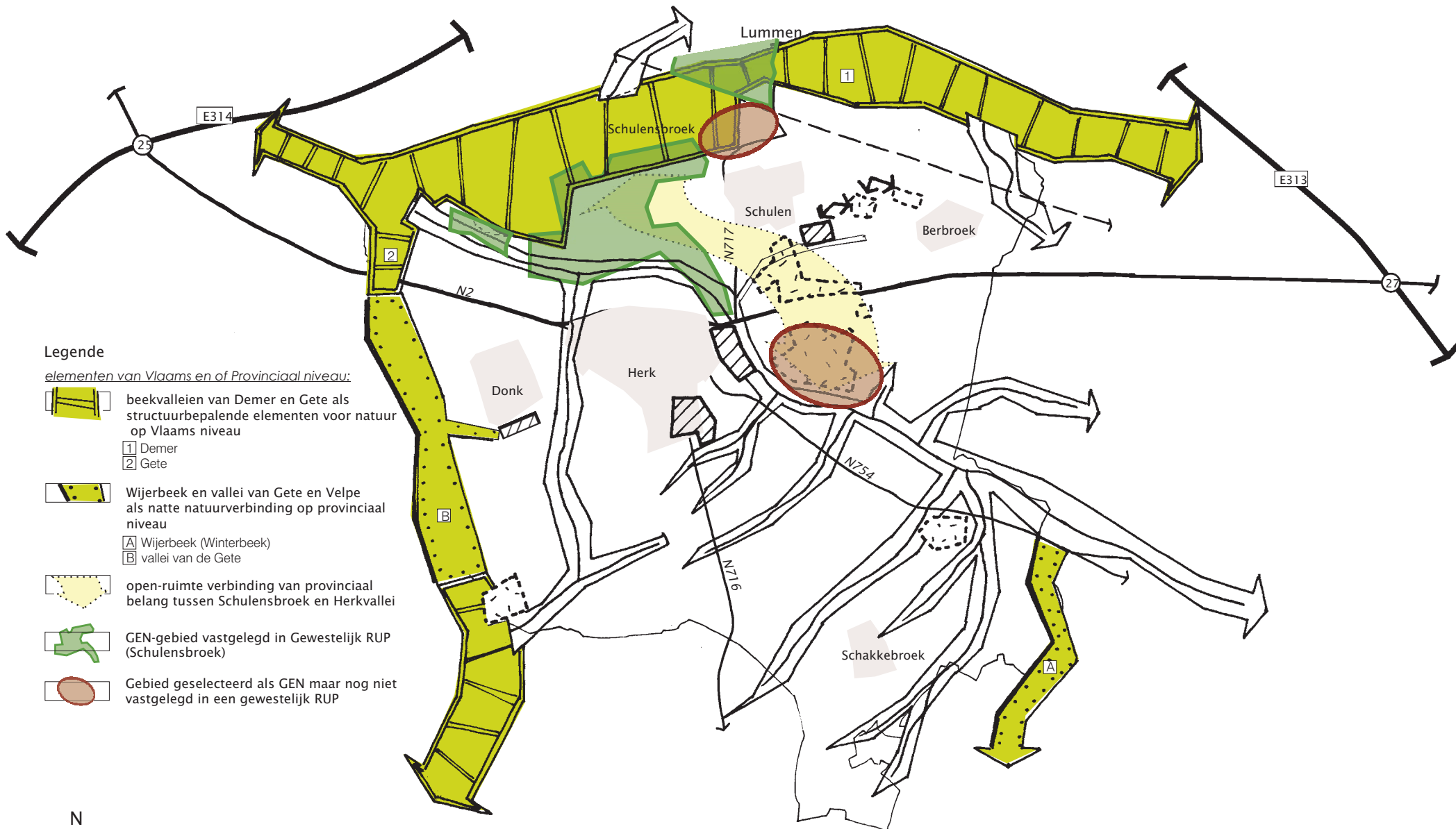
-  Semi-natuurlijk waardevol gebied



**Bestaande natuurlijke structuur**



**Project:** GRS Herk-de-Stad  
**Opdrachtgever:** Gemeente Herk-de-Stad  
**Projectleider:** B. Van Rijckeghem  
**Tekenaar:** SVH  
**Bestand/versie:** BRS-deelstructuren **Datum:** Juli 2006  
**Dossiernummer:** Q0002 **Kaartnummer:** 1.25

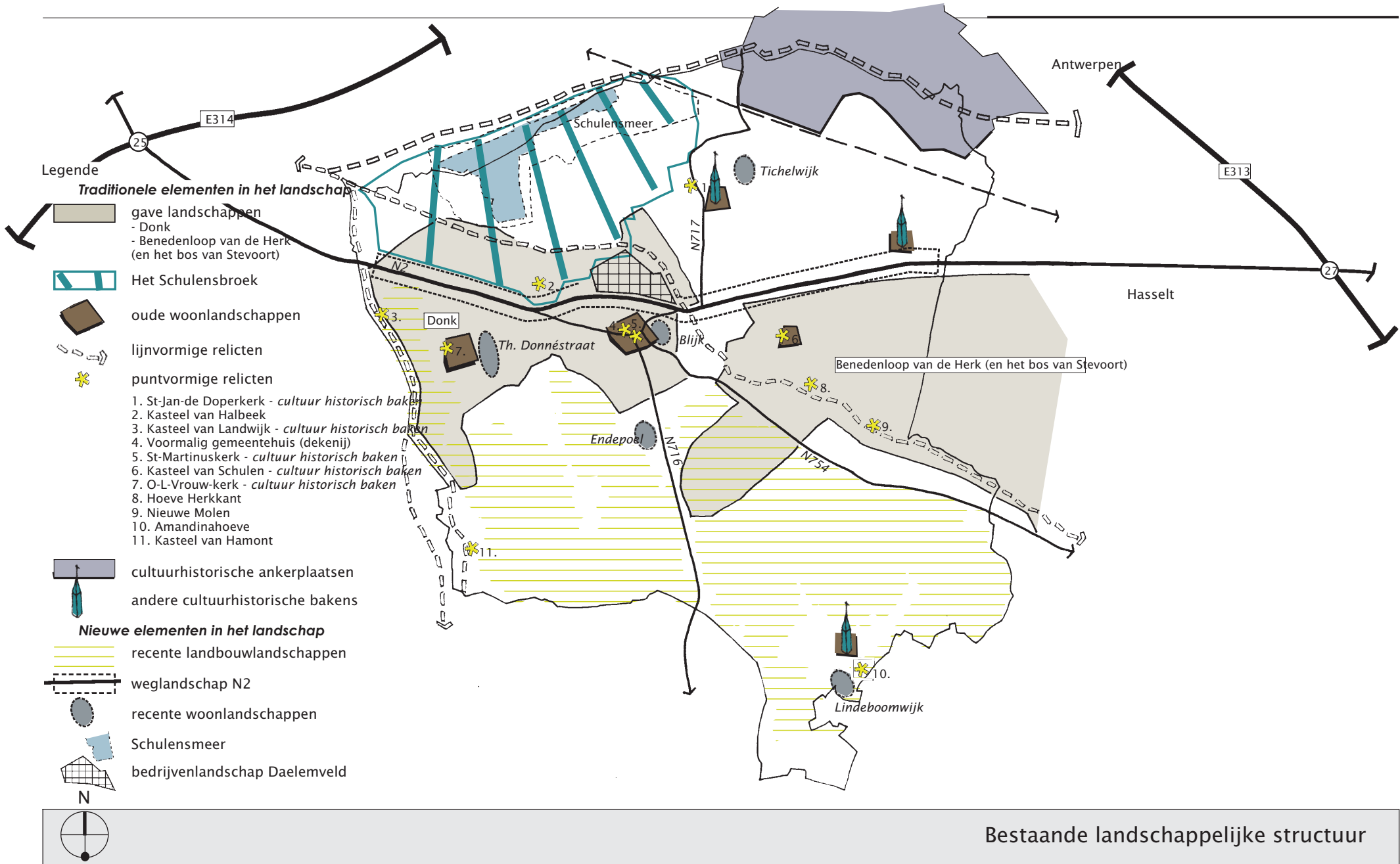


### Aanduiding bovenlokale selecties natuurlijke structuur



**Project:** GRS Herk-de-Stad  
**Opdrachtgever:** Gemeente Herk-de-Stad  
**Projectleider:** B. Van Rijckeghem  
**Tekenaar:** SVH  
**Bestand/versie:** GRS-deelstructuren  
**Dossiernummer:** Q0002

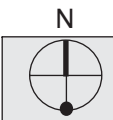
**Datum:** Juli 2006  
**Kaartnummer:** 1.26



**Project:** GRS Herk-de-Stad  
**Opdrachtgever:** Gemeente Herk-de-Stad  
**Projectleider:** B. Van Rijckeghem  
**Tekenaar:** SVH  
**Bestand/versie:** BRS-deelstructuren  
**Dossiernummer:** Q0002

**Datum:** Maart 2005  
**Kaartnummer:** 1.27





### Bestaande ruimtelijke structuur - synthese

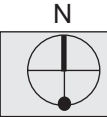


**Project:** GRS Herk-de-Stad  
**Opdrachtgever:** Gemeente Herk-de-Stad  
**Projectleider:** B. Van Rijckeghem  
**Tekenaar:** SVH  
**Bestand/versie:** BRS-deelstructuren  
**Dossiernummer:** Q0002

**Datum:** Maart 2005  
**Kaartnummer:** 1.28



- 1 Deelruimte 1: Schulensbroek en beekvalleien
- 2 Deelruimte 2: Kerngebied Herk
- 3 Deelruimte 3: Woonraster Scholen-Berbroek
- 4 Deelruimte 4: Land- en tuinbouwstrook



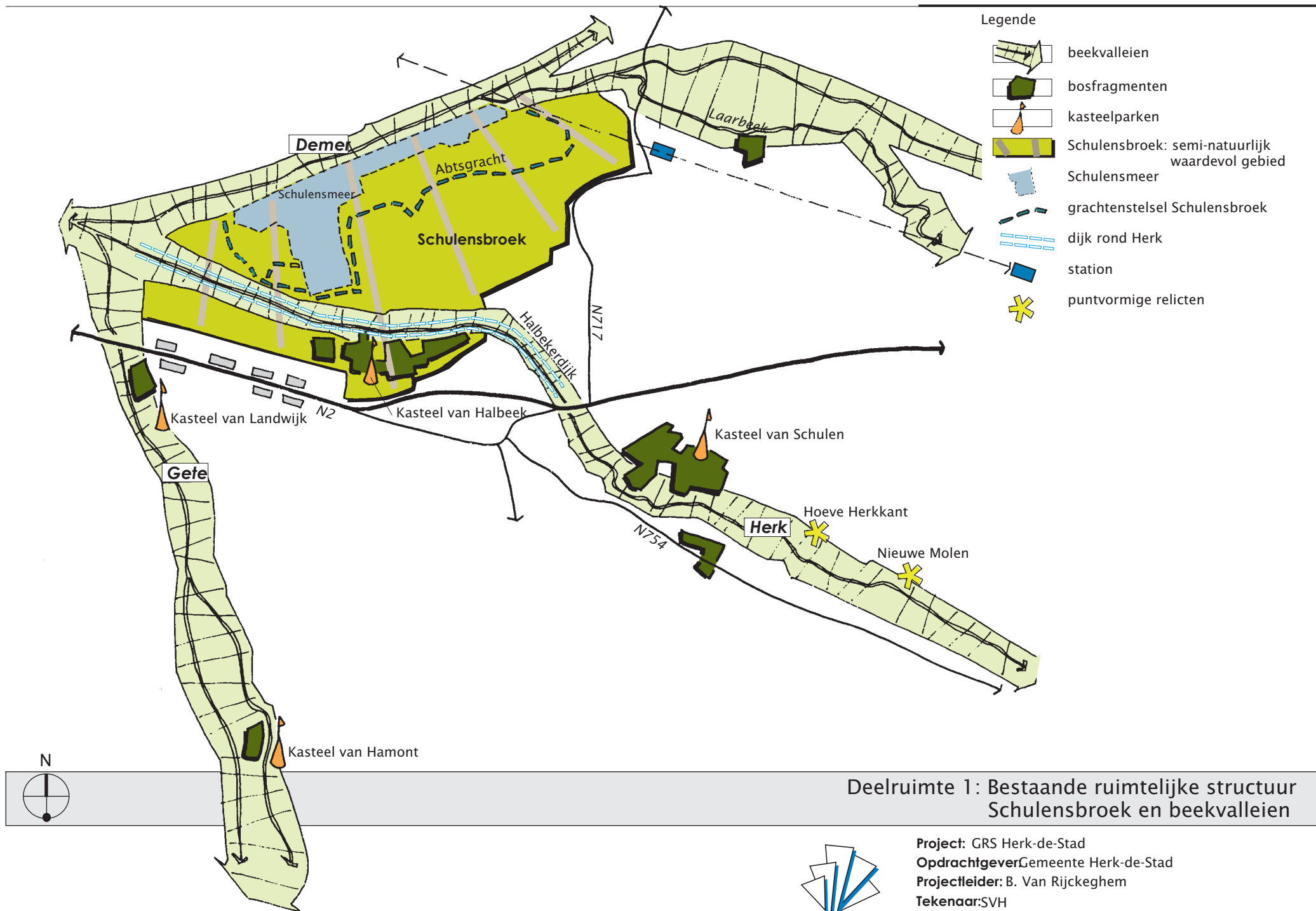
### Situering van de deelruimten



Project: GRS Herk-de-Stad  
Opdrachtgever: Gemeente Herk-de-Stad  
Projectleider: B. Van Rijckeghem  
Tekenaar: SVH  
Bestand/versie: BRS-deelstructuren  
Dossiernummer: Q0002

Datum: Augustus 2005  
Kaartnummer: 1.29



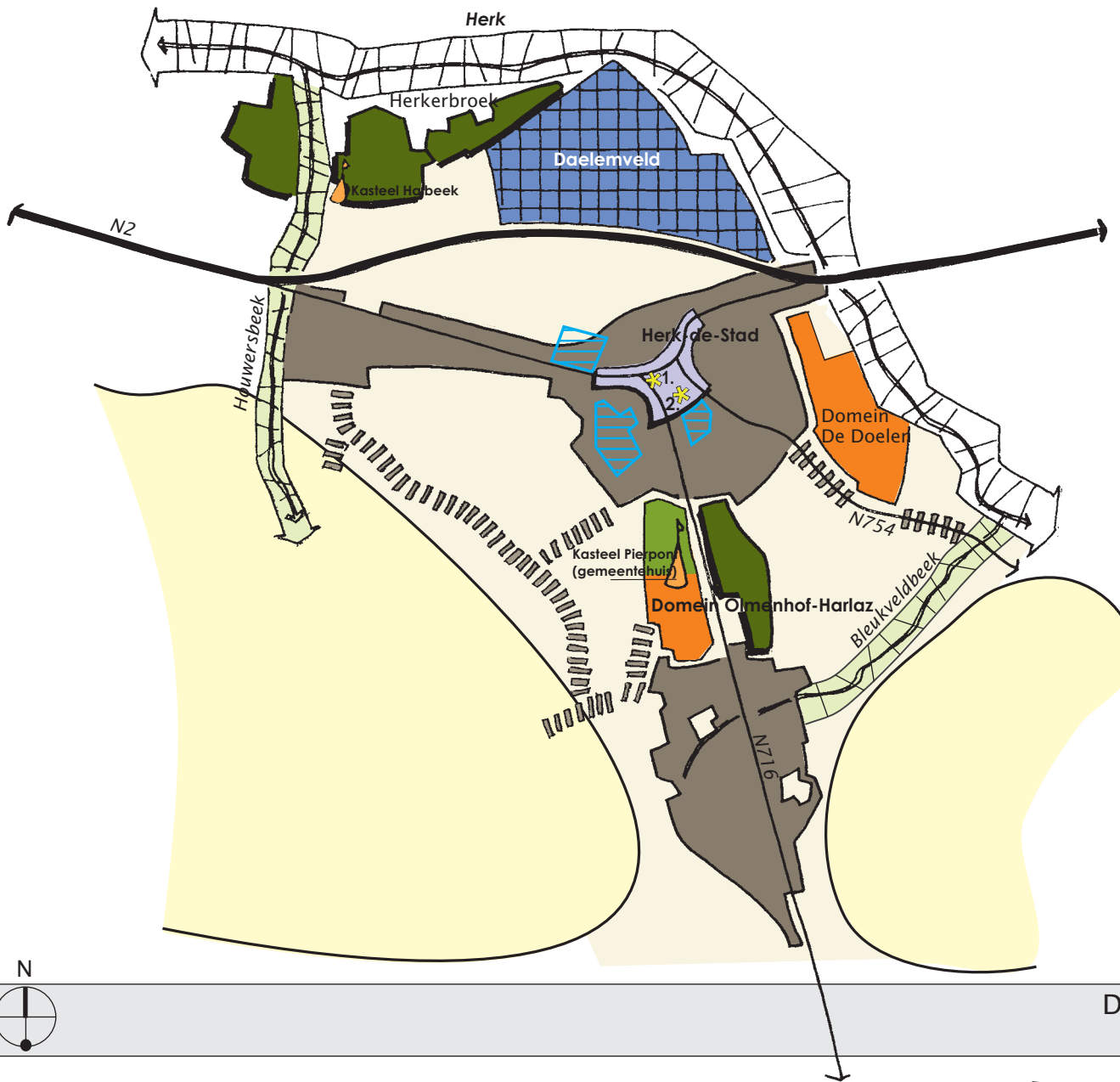


**Deelruimte 1: Bestaande ruimtelijke structuur  
Schulensbroek en beekvalleien**



**Project:** GRS Herk-de-Stad  
**Opdrachtgever:** Gemeente Herk-de-Stad  
**Projectleider:** B. Van Rijckeghem  
**Tekenaar:** SVH  
**Bestand/versie:** BRS-deelruimten  
**Dossiernummer:** Q0002

**Datum:** Juli 2006  
**Kaartnummer:** 1.30



### Legende

-  Bebouwde hoofdkern
-  woonlint
-  bedrijventerrein Daelemveld
-  concentratie handel en diensten in centrum
-  Beekvalleien
-  bosfragmenten
-  Kasteelparken
-  Recreatieve infrastructuur
-  puntvormige relictien
  - 1. voormalig gemeentehuis (dekenij)
  - 2. St.-Martinuskerk - *cultuur historisch baken*
-  groot aaneengesloten land- en tuinbouwgebied
-  Sint-Urzula-ziekenhuis en scholen

## Deelruimte 2: Bestaande ruimtelijke structuur Kerngebied Herk



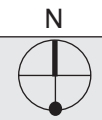
**Project:** GRS Herk-de-Stad  
**Opdrachtgever:** Gemeente Herk-de-Stad  
**Projectleider:** B. Van Rijckeghem  
**Tekenaar:** SVH  
**Bestand/versie:** BRS-deelruimten  
**Dossiernummer:** Q0002

**Datum:** November 2005  
**Kaartnummer:** 1.31



Legende

-  kern
-  woonlint
-  ambachtelijke zone
-  kerngebonden voorzieningen
-  verspreid gelegen winkels langsheen N2
-  beekvalleien
-  bosfragmenten
-  park
-  kasteelparken
-  toeristische infrastructuur
-  groot aaneengesloten land- en tuinbouwgebied
-  open ruimte in rasterlandschap
-  station

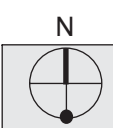
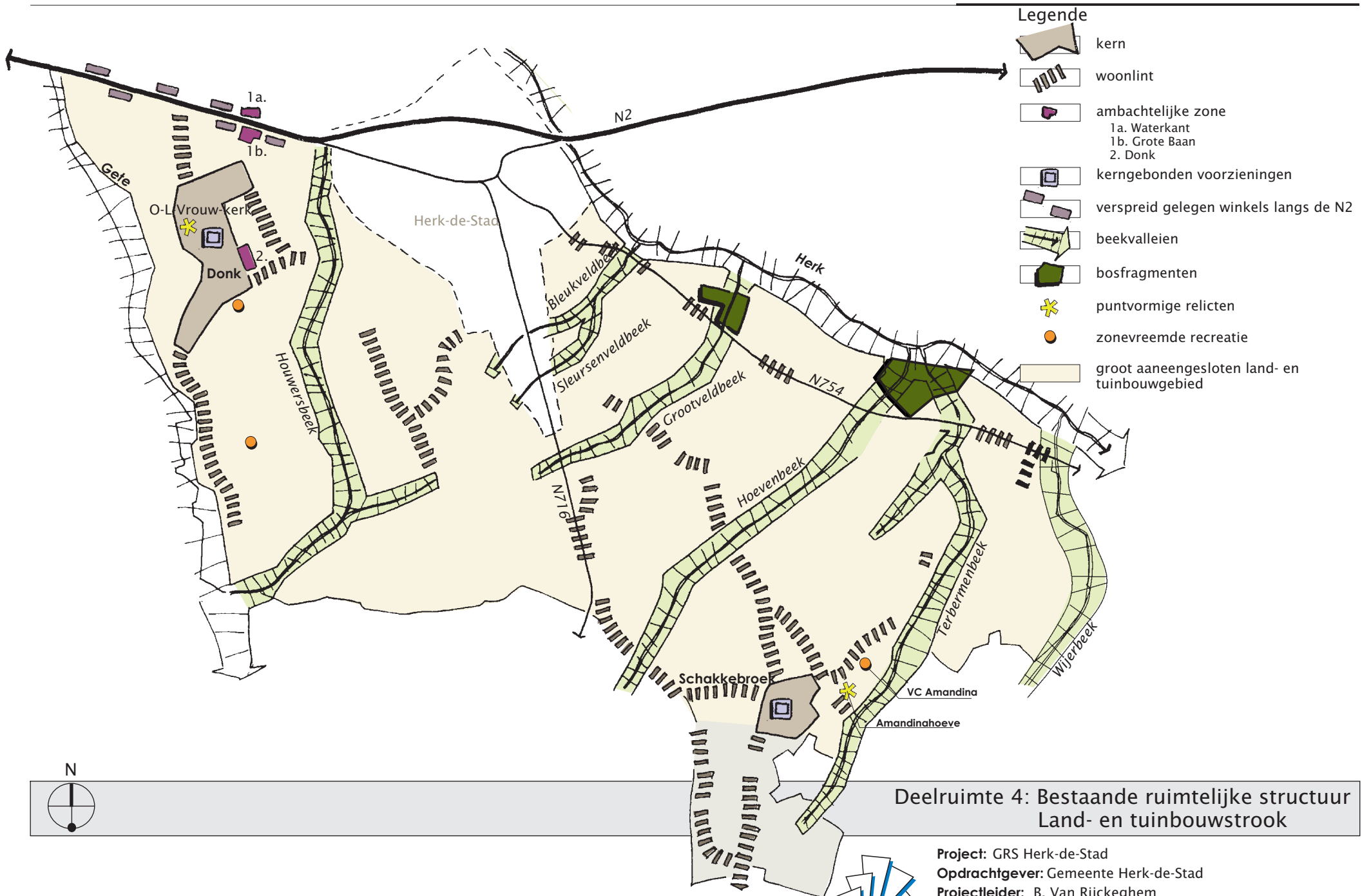


Deelruimte 3: Bestaande ruimtelijke structuur  
Woonraster Scholen-Berbroek



Project: GRS Herk-de-Stad  
 Opdrachtgever: Gemeente Herk-de-Stad  
 Projectleider: B. Van Rijckeghem  
 Tekenaar: SVH  
 Bestand/versie: BRS-deelruimten  
 Dossiernummer: Q0002

Datum: November 2005  
 Kaartnummer: 1.32



**Deelruimte 4: Bestaande ruimtelijke structuur  
Land- en tuinbouwstrook**



Project: GRS Herk-de-Stad  
 Opdrachtgever: Gemeente Herk-de-Stad  
 Projectleider: B. Van Rijckeghem  
 Tekenaar: SVH  
 Bestand/versie: BRS-deelruimten  
 Dossiernummer: Q0002  
 Datum: Juli 2006  
 Kaartnummer: 1.33



**Kaarten richtinggevend deel**

# Kaarten

kaart 2.1 : Globaal concept

kaart 2.2 : Gewenste ruimtelijke structuur deelruimte 1: Schulensbroek en beekvalleien

kaart 2.3 : Gewenste ruimtelijke structuur deelruimte 2: Kerngebied Herk

kaart 2.4 : Gewenste ruimtelijke structuur deelruimte 3: woonraster Schulen-Berbroek

kaart 2.5 : Gewenste ruimtelijke structuur deelruimte 4: Land- en tuinbouwstrook

kaart 2.6 : Gewenste nederzettingsstructuur

kaart 2.7 : Fasering woon- en woonuitbreidingsgebieden

kaart 2.8 : Gewenste ruimtelijke economische structuur

kaart 2.9 : Gewenste ruimtelijk-agrarische structuur

kaart 2.10: Gewenste ruimtelijk-recreatieve en toeristische structuur

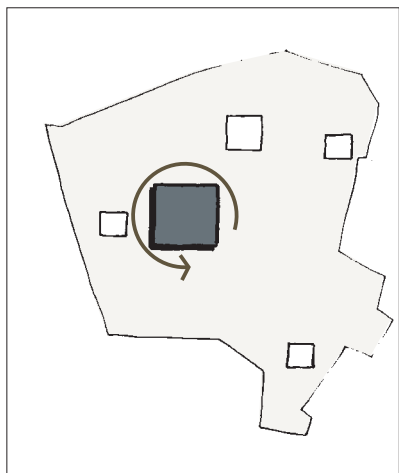
kaart 2.11: Gewenste natuurlijke structuur

kaart 2.12: Gewenste verkeers- en vervoersstructuur

kaart 2.13: Gewenst fietsrouten netwerk

kaart 2.14: Gewenste landschappelijke structuur

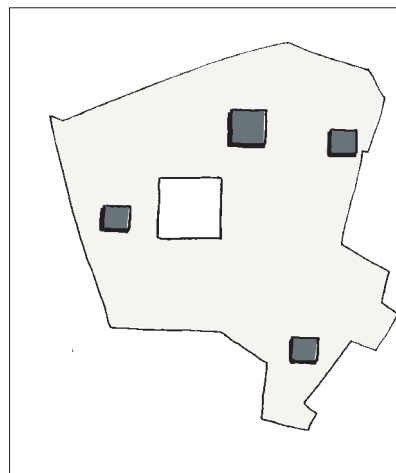
kaart 2.15: Gewenste ruimtelijke structuur



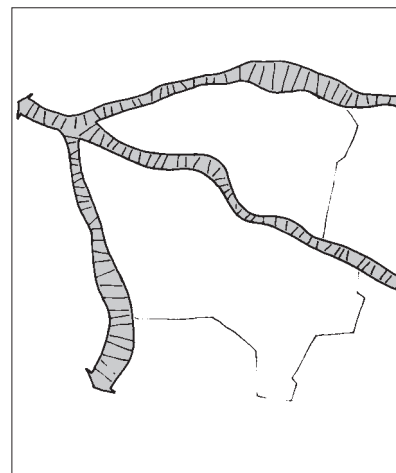
1. Herk-centrum als structuurondersteunend hoofddorp en draaischijf van de stad




2. Woonlinten integreren in het landschap, geen verdere groei



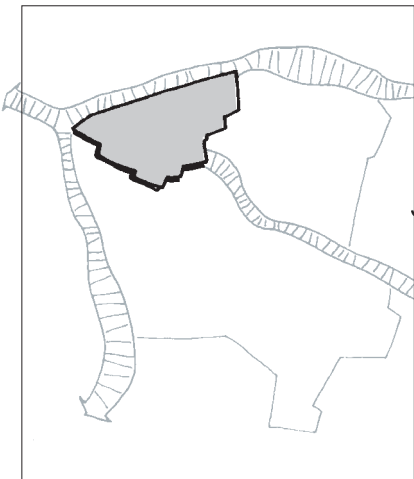
3. Donk, Schakkebroek, Scholen en Berbroek: leefbare woonkernen met een eigen identiteit



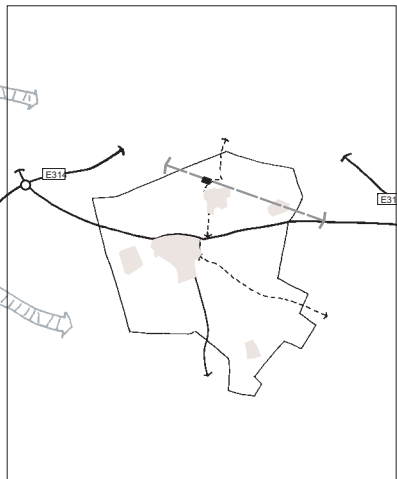
4. De Herk, de Gete en de Demer uitbouwen als dragers van de natuurlijke structuur



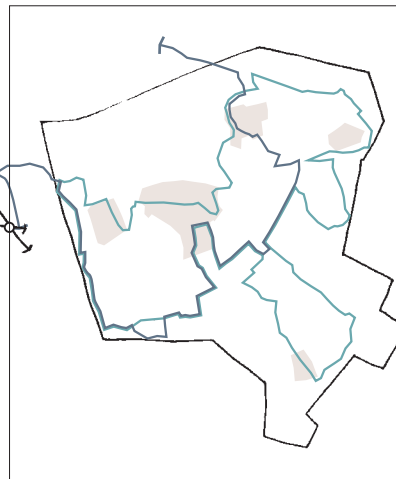
5. Agrarische diversiteit behouden en versterken: 3 herkenbare landbouwgebieden



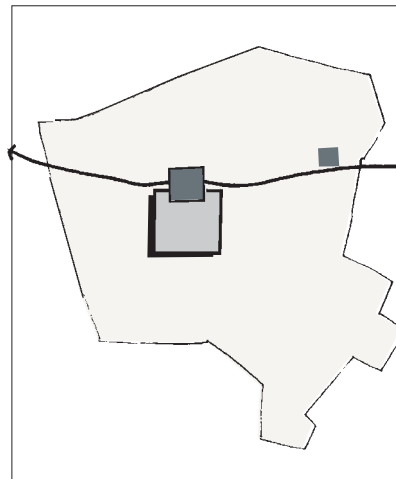
6. Scholensbroek als (bovenlokaal) 'groen/blauw' recreatief ankerpunt in de stad



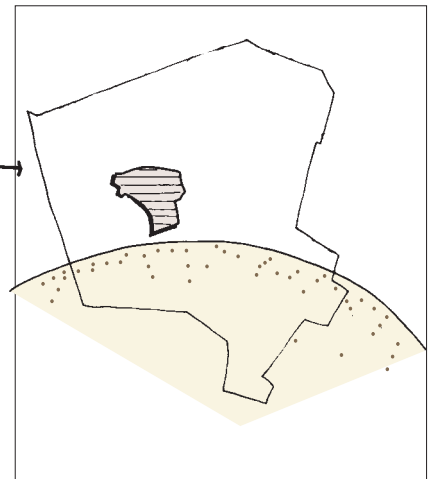
7. Uitbouw van een hiërarchische wegeninfrastructuur



8. Uitbouw van een samenhangend langzaamverkeersnetwerk in de stad



9. Nieuwe lokale bedrijvigheid koppelen aan een goede verkeersontsluiting en het hoofddorp



10. Actieve landschapsopbouw in het gebied ten zuiden van de N2/N754






## Globaal concept

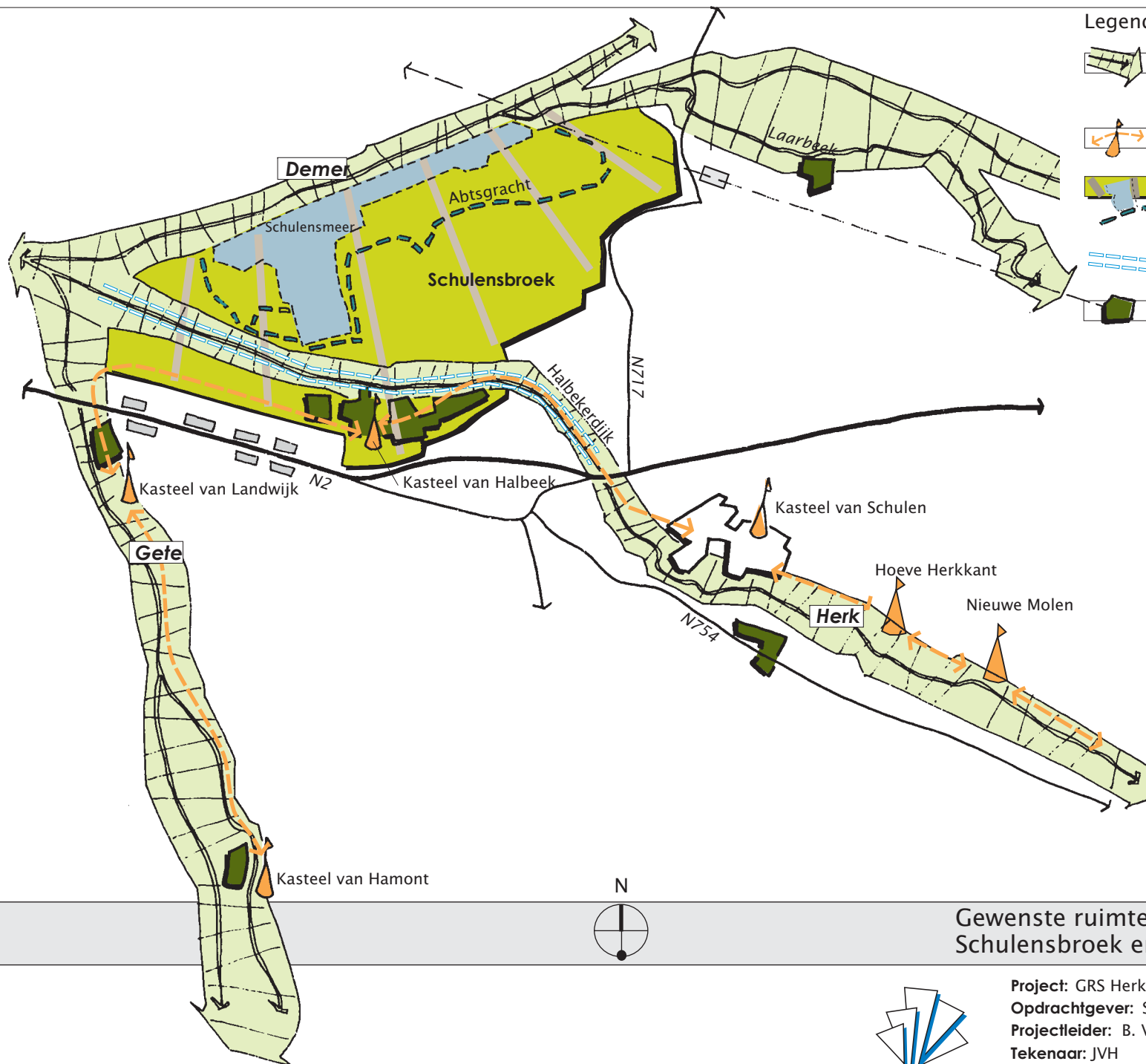


Project: GRS Herk-de Stad  
 Opdrachtgever: Stad Herk-de-Stad  
 Projectleider: B. van Rijckegem  
 Tekenaar: SVH  
 Bestand/versie: concepten  
 Dossiernummer: Q0002

Controle: augustus 2006  
 Kaartnummer: 2.1

## Legende

-  de Gete, Herk en de Demer als dragers voor integraal waterbeheer
-  kasteelparken als ecologische stapstenen geïntegreerd in de beekvalleien
-  Schulensbroek als open, half-natuurlijk landschap
-  dijk rond Herk
-  bosfragmenten



## Gewenste ruimtelijke structuur deelruimte 1: Schulensbroek en beekvalleien



**Project:** GRS Herk-de Stad  
**Opdrachtgever:** Stad Herk-de-Stad  
**Projectleider:** B. Van Rijckeghem  
**Tekenaar:** JVH  
**Bestand/versie:** GRS-deelruimten  
**Dossiernummer:** Q0002

**Datum:** Juli 2006  
**Kaartnummer:** 2.2



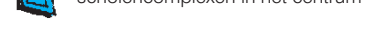
Een duidelijk afgebakende kern: wonen verweven met functies.



hoofddorp Herk



verkeerspoorten



scholencomplexen in het centrum

Een aantrekkelijk en kwaliteitsvol historisch centrum.



historisch centrum als wandel- en winkelgebied



centraal plein in centrumomgeving

Kernversterking door ontwikkeling van goed gelegen woongebieden.



ontwikkelen oostelijk deel woonuitbreidingsgebied Daalersveld

bejaardenhuisvesting

1 Pater van Wingplein

2 BPA Daalersveld

3 Project Endepoel



ontsluiting gericht op N2



woonuitbreidingsgebieden te ontwikkelen volgens fasering (zie richtinggevend deel kaart 2.7)

Domein 'De Doelen' als ecologische entiteit gelinkt aan de Herkvallei.



landschappelijke en ecologische inpassing in de Herkvallei



domein inrichten als recreatief groengebied

Bestaand bedrijventerrein 'Daelemveld' opwaarderen en landschappelijk inpassen in Herkvallei



beeldkwaliteit en ruimtelijke invulling bedrijventerrein optimaliseren



landschappelijke inpassing in de Herkvallei

Domein Olmenhof-De Herlaz als recreatief stadspark voor de centrumbewoner.



domein Olmenhof- De Herlaz

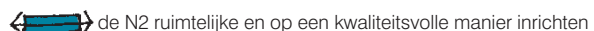


gemeentehuis

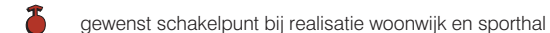
Potentiële locatie voor een lokaal bedrijventerrein.

het gebied ten westen van Daelemveld

De N2 als secundaire weg type III ingepast in zijn omgeving.



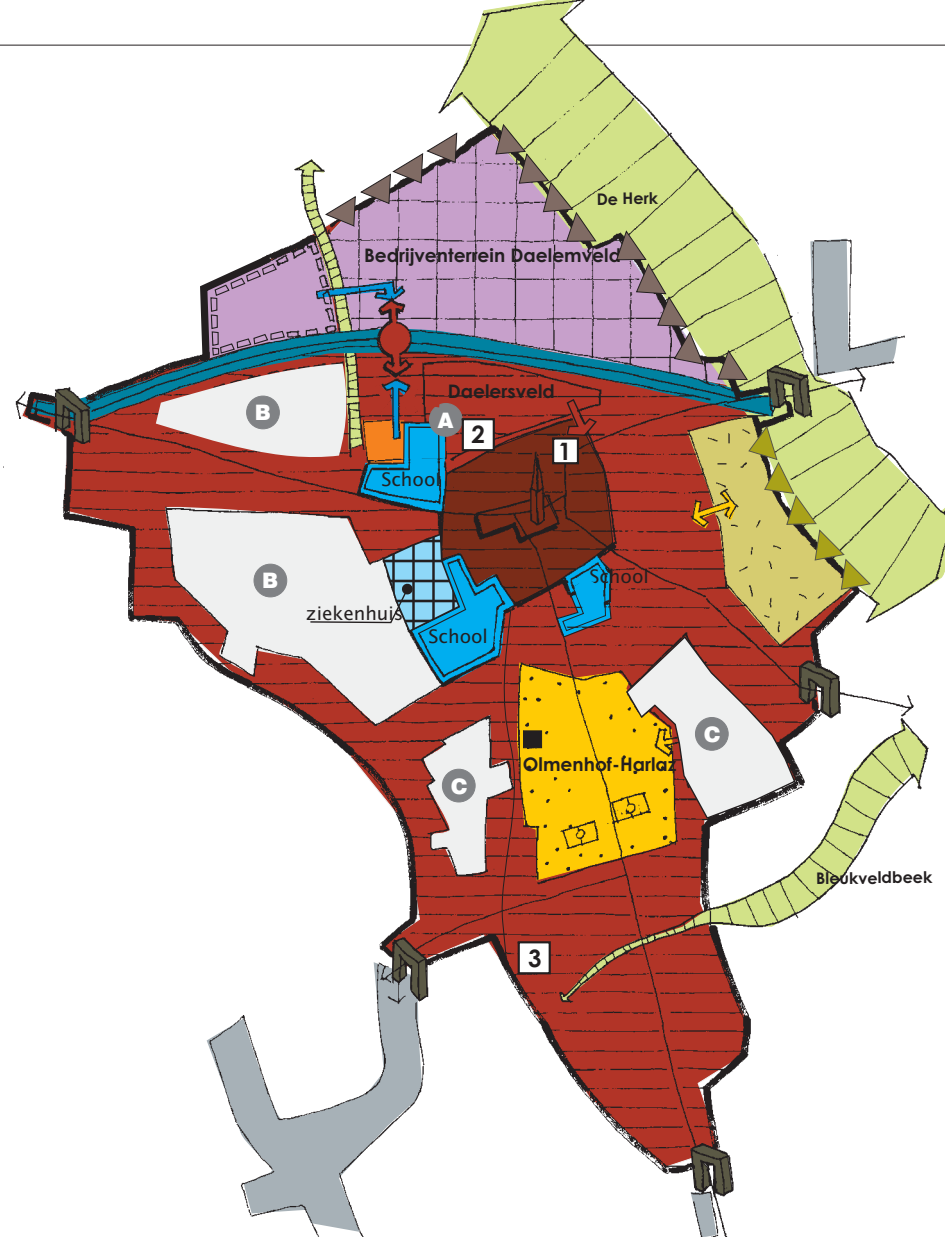
de N2 ruimtelijke en op een kwaliteitsvolle manier inrichten



gewenst schakelpunt bij realisatie woonwijk en sporthal

Nieuwe sporthal aansluitend op scholencomplex.

Houwersbeek en Bleukveldbeek als ecologische corridors.



**Gewenste ruimtelijke structuur deelruimte 2:  
Kerngebied Herk**






Project: GRS Herk-de Stad  
Opdrachtgever: Stad Herk-de-Stad  
Projectleider: B. Van Rijckeghem  
Tekenaar: JVH  
Bestand/versie: GRS-deelruimten  
Dossiernummer: Q0002





Datum: Juli 2006  
Kaartnummer: 2.3









**Stationsomgeving uitbouwen tot aantrekkelijke toegangspoort**

-  Station te Schulen
-  spoorlijn
-  kwalitatieve inrichting station en omgeving



**Herkenbare kernen in 'woonraster'Schulen-Berbroek**

-  Afbakenen kerngebied Schulen en Berbroek
-  bestaande woonlinten
-  verkeerspoorten als toegang
-  woonuitbreidingsgebieden te ontwikkelen volgens fasering (zie richtinggevend deel kaart 2.7)

**Centraal gelegen sportcentrum met aangrenzende open ruimte als groene long**

-  Bestaand sportcomplex optimaliseren
-  bestaande parkzone als onderdeel van de sportomgeving
-  verbeteren landschappelijke en functionele relatie met Zwarte Winterbeek
-  vakantiewoningen met eigen waterzuivering
-  duurzame lokale bedrijvigheid in of aansluitend op de kernen
-  'bevrozen' grootschalige kleinhandel langs N2

**Landschappelijk ecologisch en cultuurhistorisch waardevol landbouwgebied**

-  Lokale open ruimteverbinding
-  ingesloten landbouwruimte

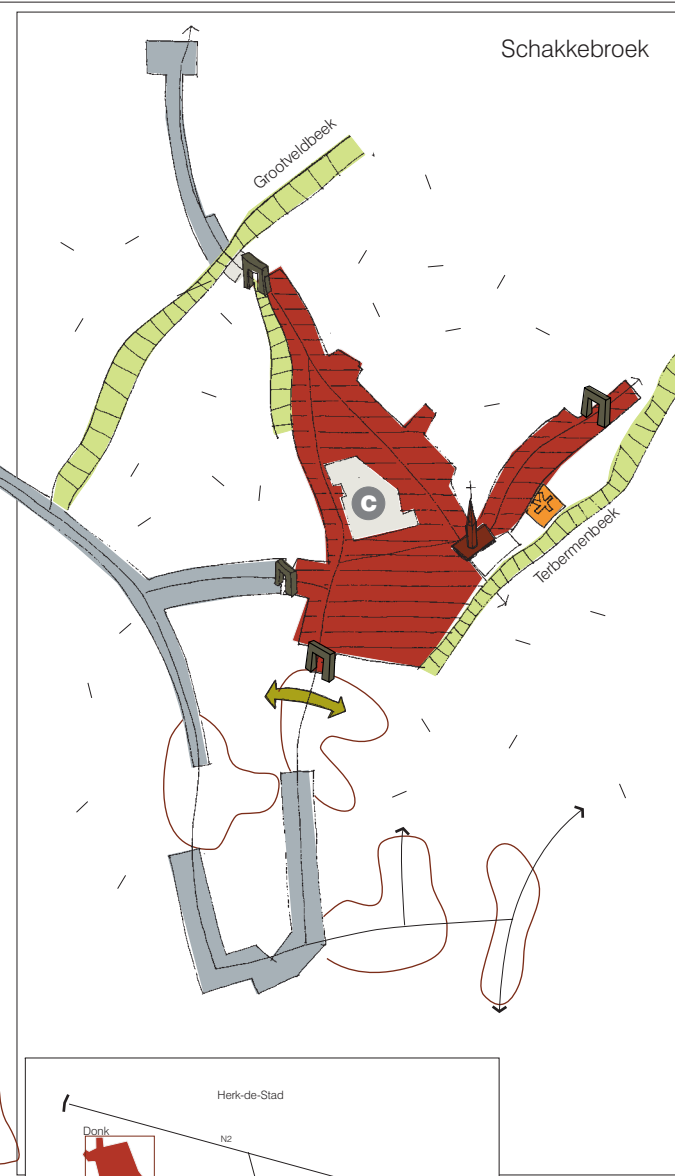
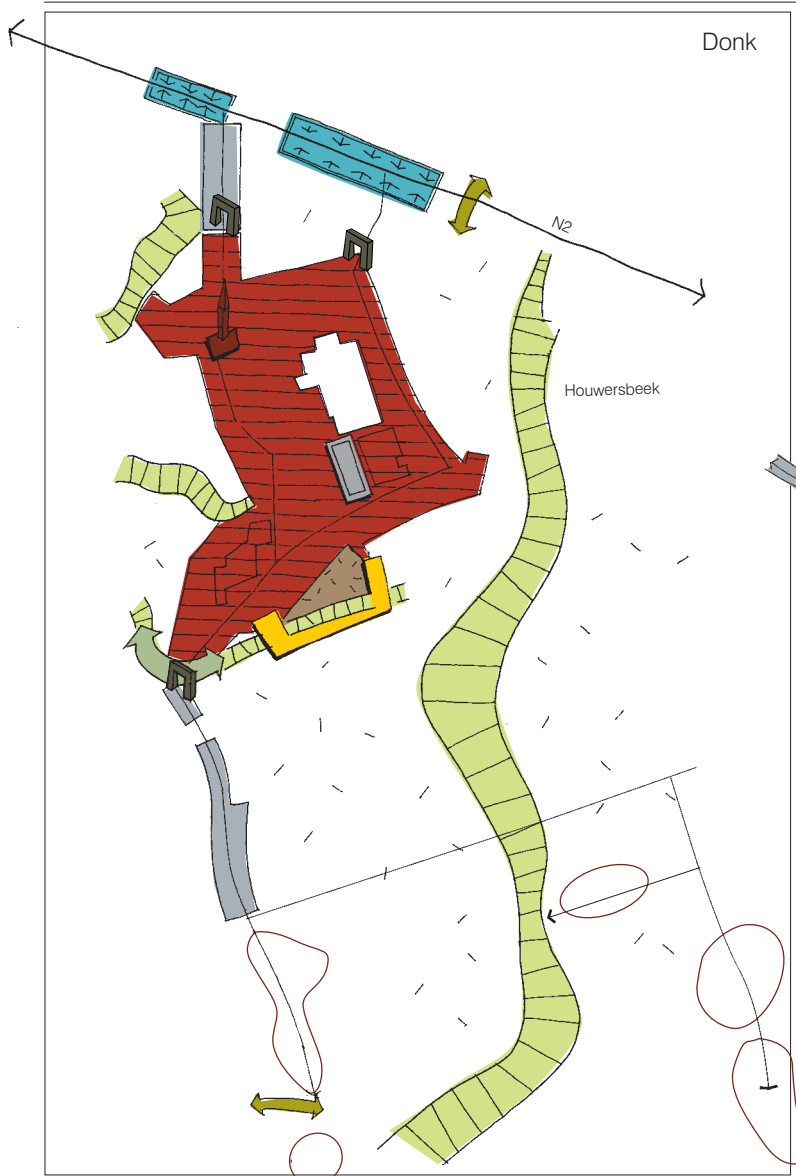
**Landschappelijk en ecologische samenhang via Zwarte Winterbeek**

**Gewenste ruimtelijke structuur deelruimte 3: woonraster Schulen-Berbroek**



Project: GRS Herk-de Stad  
 Opdrachtgever: Stad Herk-de-Stad  
 Projectleider: B. Van Rijckeghem  
 Tekenaar: JVH  
 Bestand/versie: GRS-deelruimten  
 Dossiernummer: Q0002

Datum: Juli 2006  
 Kaartnummer: 2.4



**Donk en Schakkebroek als duidelijke afgebakende en leefbare kernen in een uitgestrekt land- en tuinbouwgebied**

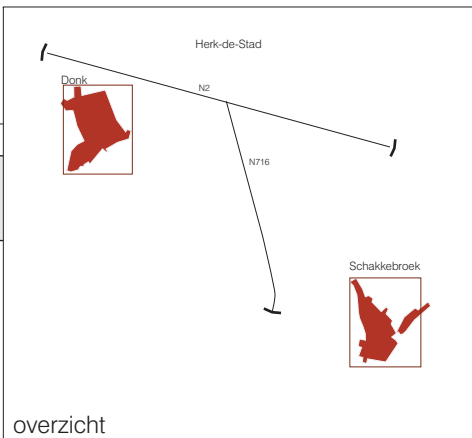
- kerngebieden van Donk en Schakkebroek
- opwaarderen publiek domein kerkomgeving
- (verkeers)poorten
- aan te snijden binnengebied volgens fasering (Zie richtinggevend deel kaart 2.7)
- lokale bedrijvigheid verweven in de woonkernen
- lokale natuurverbinding in de kern
- bevriezen grootschalige kleinhandel langs N2

**lokale sport en recreatie aansluitend op de woonkern Donk en Schakkebroek**

- cluster van sport en recreatie rond een groenzone in Donk (scoutslokalen, voetbalclub SC Donk)
- behouden voetbalterreinen VC Amandina in Schakkebroek

**een landschappelijk en aantrekkelijk landbouwgebied met recreatief medegebruik**

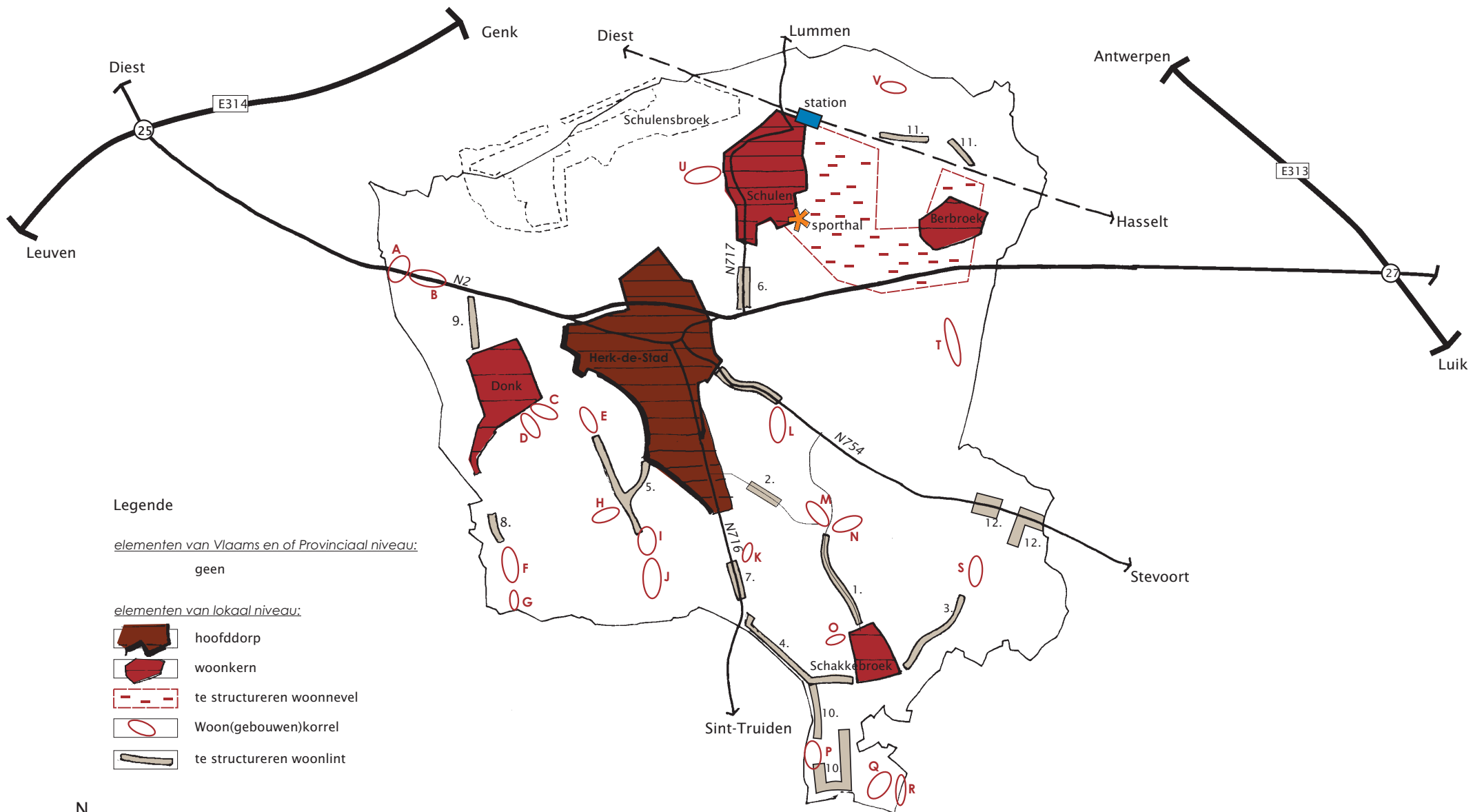
- landbouwgebied
- lokale open-ruimteverbinding
- opwaarderen beekvalleien als lokale ecologische corridors
- woonkorrels inpassen in landschappelijke omgeving
- woonlinten



**Gewenste ruimtelijke structuur deelruimte 4: Land- en Tuinbouwstrook**

**Project:** GRS Herk-de Stad  
**Opdrachtgever:** Stad Herk-de-Stad  
**Projectleider:** B. Van Rijckeghem  
**Tekenaar:** JVH  
**Bestand/versie:** GRS-deelruimten  
**Dossiernummer:** Q0002  
**Datum:** Juli 2006  
**Kaartnummer:** 2.5

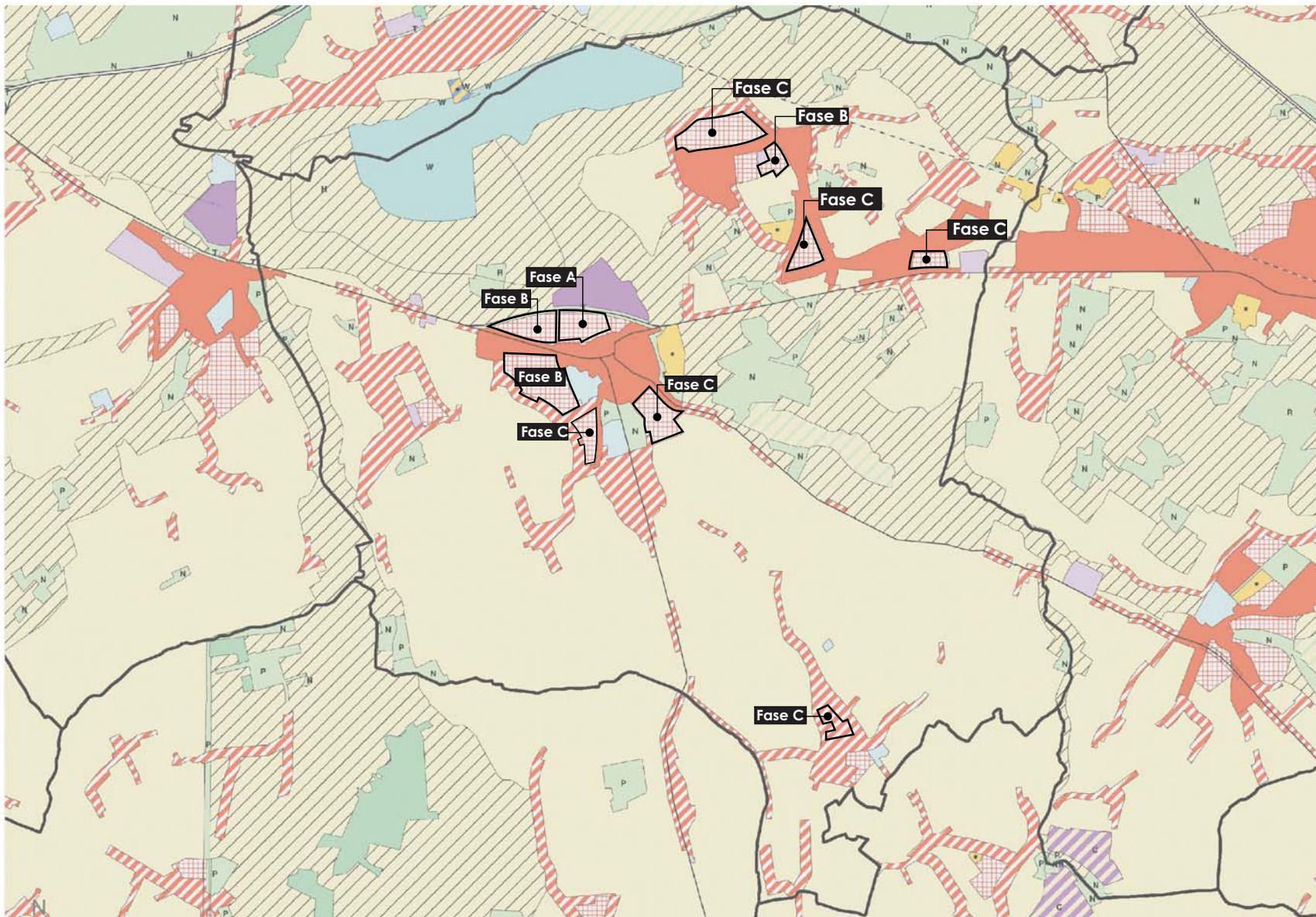




## Gewenste nederzettingsstructuur



**Project:** GRS Herk-de-Stad  
**Opdrachtgever:** Stad Herk-de-Stad  
**Projectleider:** B. Van Rijckeghem  
**Tekenaar:** SVH  
**Bestand/versie:** GRS-deelstructuren **Datum:** November 2005  
**Dossiernummer:** Q0002 **Kaartnummer:** 2.6



## Fasering woon- en woonuitbreidingsgebieden

### Legende

- Fase A** : Periode 2005 tot eind 2007
- Fase B** : Periode begin 2008 tot eind 2012 (indien de behoefte kan worden aangetoond)
- Fase C** : Reserve voor de langere termijn

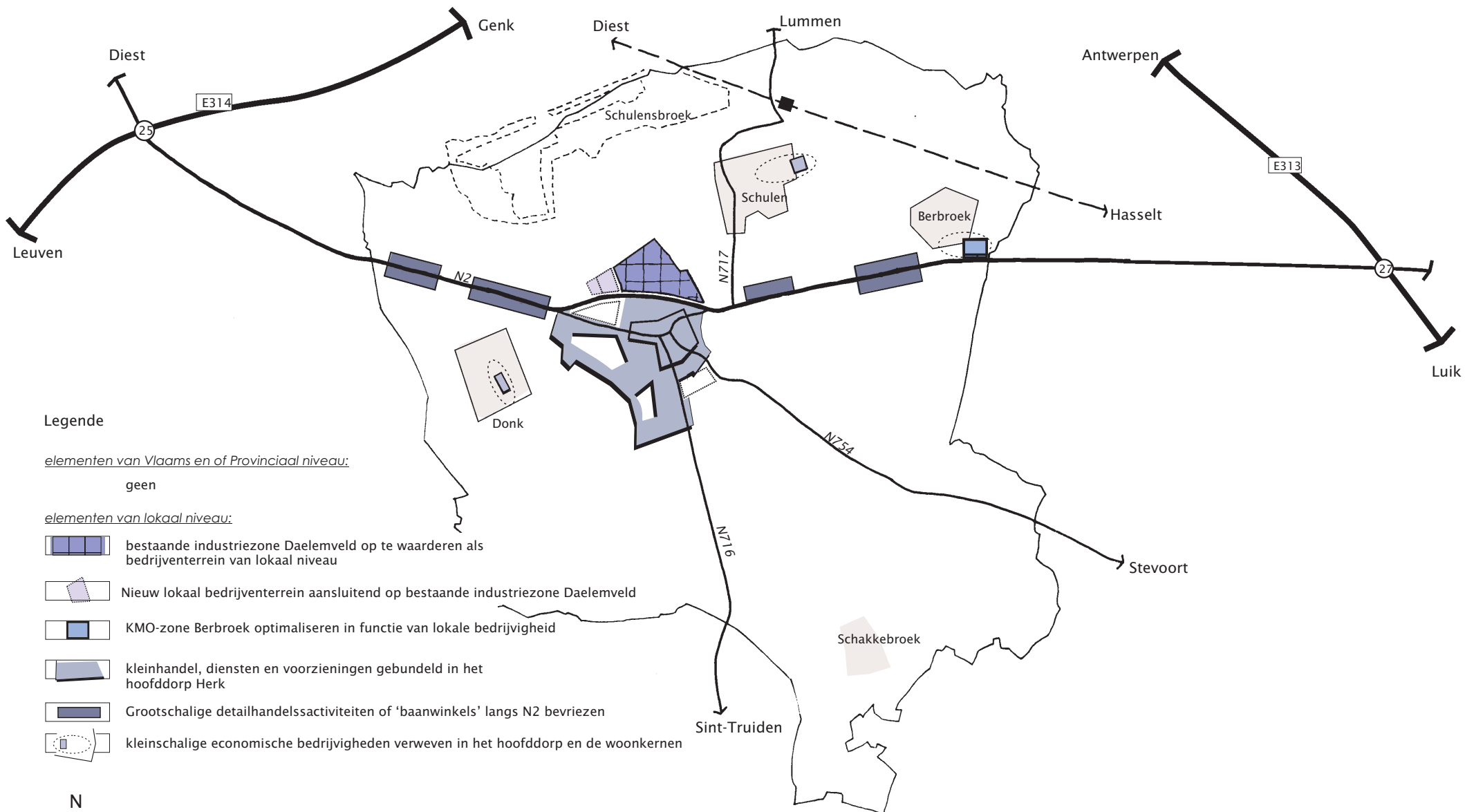


**Project:** GRS Herk-de-Stad  
**Opdrachtgever:** Gemeente Herk-de-Stad  
**Projectleider:** Bert Van Rijckeghem  
**Tekenaar:** SVH

**Dossiernummer:** Q0002

**Datum:** Juli 2006

**Kaartnummer:** 2.7









**Legende**

*elementen van Vlaams en of Provinciaal niveau:*

geen

*elementen van lokaal niveau:*

-  bestaande industriezone Daelemveld op te waarderen als bedrijventerrein van lokaal niveau
-  Nieuw lokaal bedrijventerrein aansluitend op bestaande industriezone Daelemveld
-  KMO-zone Berbroek optimaliseren in functie van lokale bedrijvigheid
-  kleinhandel, diensten en voorzieningen gebundeld in het hoofddorp Herk
-  Grootschalige detailhandelssactiviteiten of 'baanwinkels' langs N2 bevroezen
-  kleinschalige economische bedrijvigheden verweven in het hoofddorp en de woonkernen

N

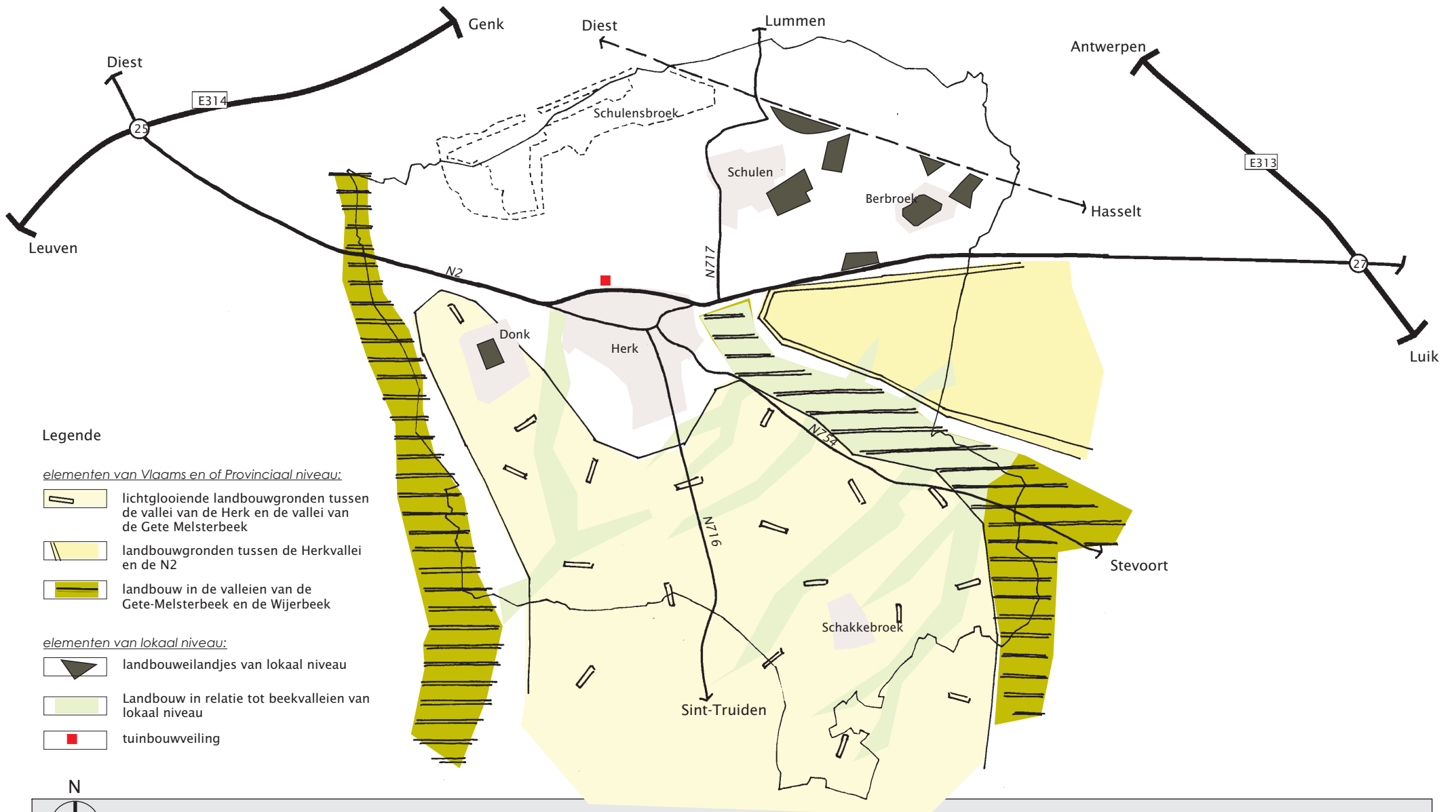


**Gewenste ruimtelijke economische structuur**



**Project:** GRS Herk-de-Stad  
**Opdrachtgever:** Gemeente Herk-de-Stad  
**Projectleider:** B. Van Rijckeghem  
**Tekenaar:** SVH  
**Bestand/versie:** GRS-deelstructuren  
**Dossiernummer:** Q0002

**Datum:** juli 2006  
**Kaartnummer:** 2.8






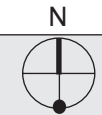
**Legende**

*elementen van Vlaams en of Provinciaal niveau:*

-  lichtglooiende landbouwgronden tussen de vallei van de Herk en de vallei van de Gete Melsterbeek
-  landbouwgronden tussen de Herkvallei en de N2
-  landbouw in de valleien van de Gete-Melsterbeek en de Wijerbeek

*elementen van lokaal niveau:*

-  landbouweilandjes van lokaal niveau
-  Landbouw in relatie tot beekvalleien van lokaal niveau
-  tuinbouwveiling

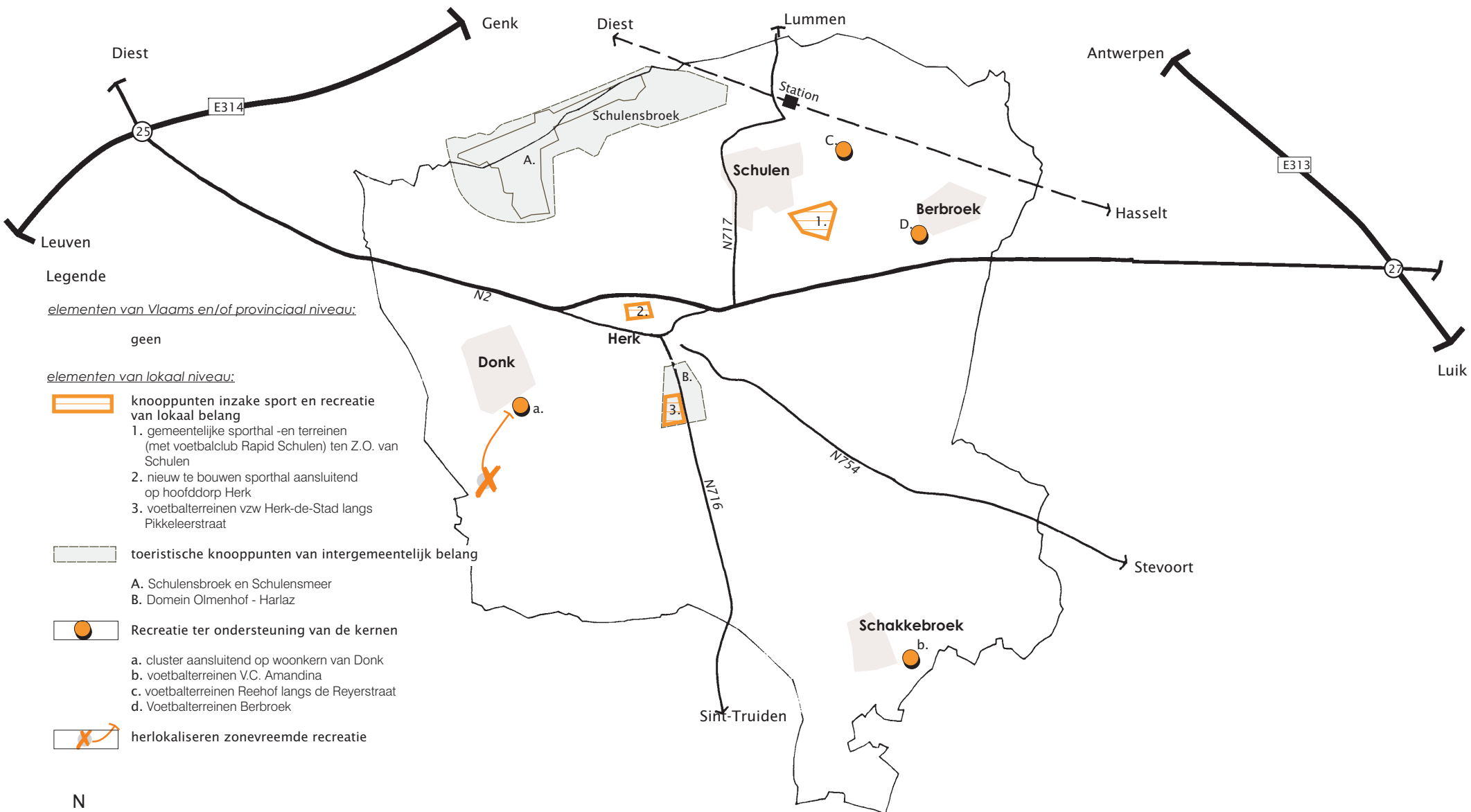


**Gewenste ruimtelijk agrarische structuur**



**Project:** GRS Herk-de-Stad  
**Opdrachtgever:** Gemeente Herk-de-Stad  
**Projectleider:** B. Van Rijckeghem  
**Tekenaar:** SVH  
**Bestand/versie:** GRS-deelstructuren  
**Dossiernummer:** Q0002

**Datum:** Juli 2006  
**Kaartnummer:** 2.9



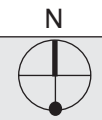
**Legende**

*elementen van Vlaams en/of provinciaal niveau:*

geen

*elementen van lokaal niveau:*

-  knooppunten inzake sport en recreatie van lokaal belang
  1. gemeentelijke sporthal - en terreinen (met voetbalclub Rapid Schulen) ten Z.O. van Schulen
  2. nieuw te bouwen sporthal aansluitend op hoofddorp Herk
  3. voetbalterreinen vzw Herk-de-Stad langs Pikkeleerstraat
  
-  toeristische knooppunten van intergemeentelijk belang
  - A. Schulensbroek en Schulensmeer
  - B. Domein Olmenhof - Harlaz
  
-  Recreatie ter ondersteuning van de kernen
  - a. cluster aansluitend op woonkern van Donk
  - b. voetbalterreinen V.C. Amandina
  - c. voetbalterreinen Reehof langs de Reyerstraat
  - d. Voetbalterreinen Berbroek
  
-  herlokaliseren zonevreemde recreatie



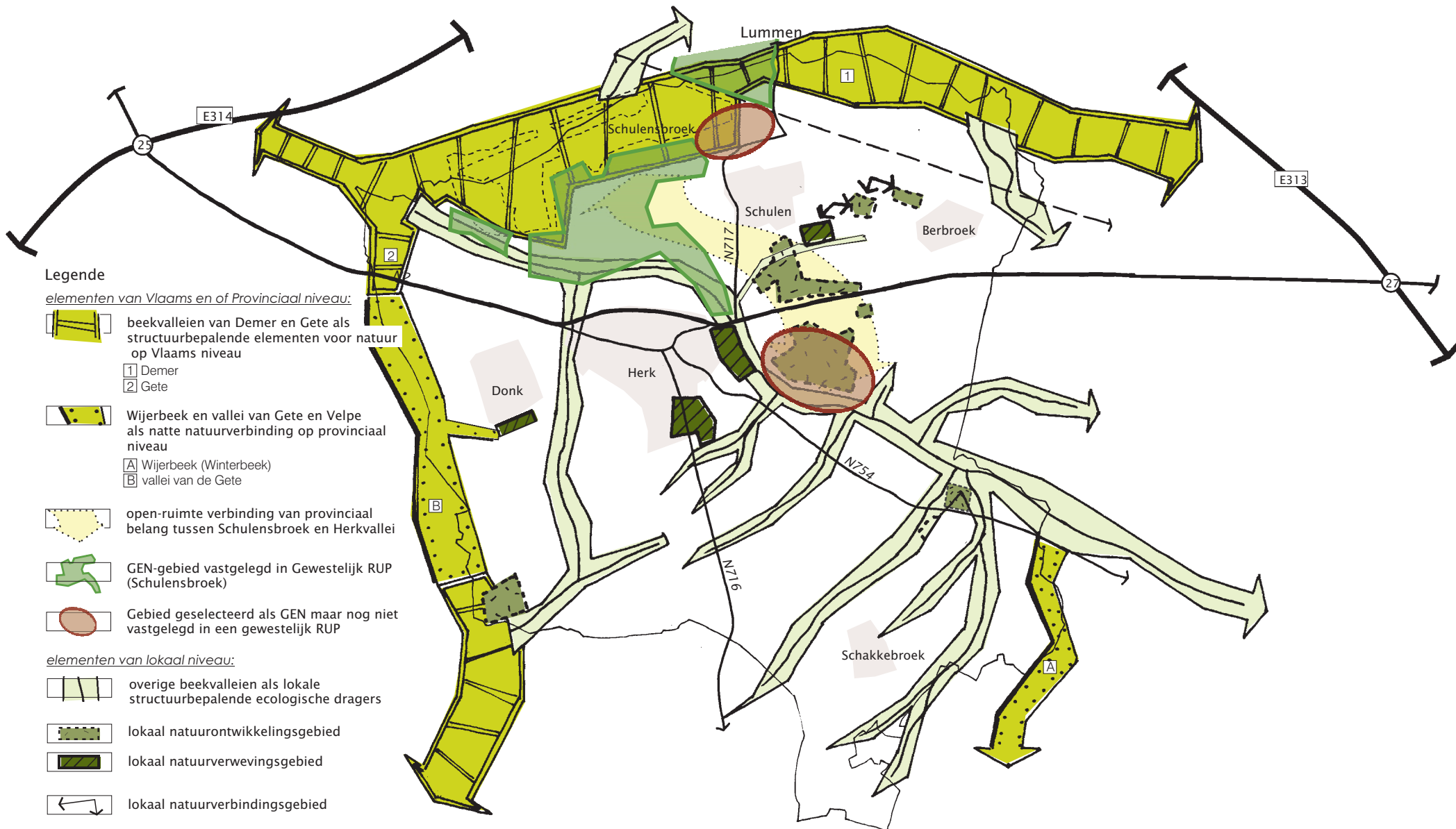
**Gewenste ruimtelijke recreatieve en toeristische structuur**



**Project:** GRS Herk-de-Stad  
**Opdrachtgever:** Gemeente Herk-de-Stad  
**Projectleider:** B. Van Rijckeghem  
**Tekenaar:** SVH  
**Bestand/versie:** GRS-deelstructuren  
**Dossiernummer:** Q0002

**Datum:** Juli 2006  
**Kaartnummer:** 2.10





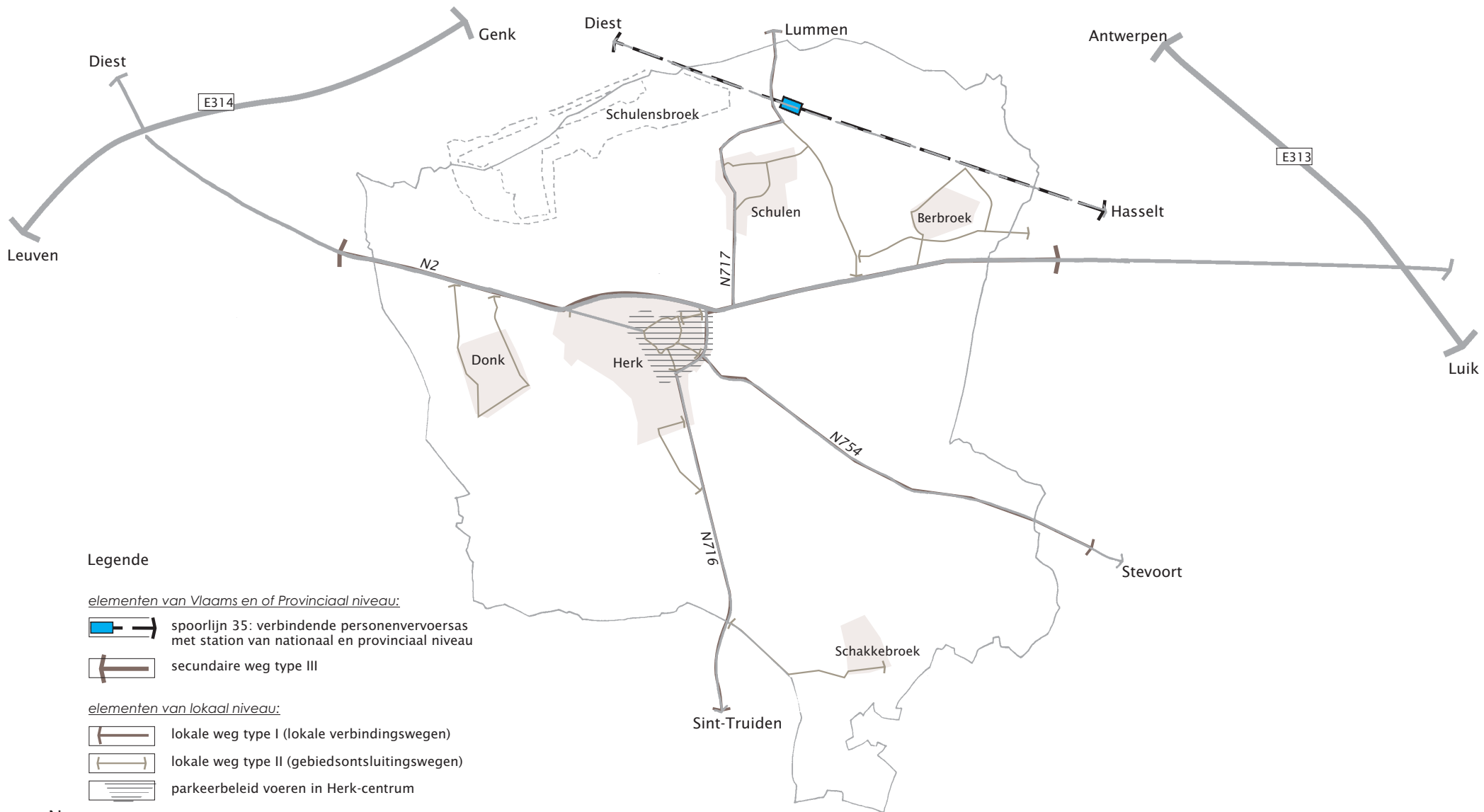
N

## Gewenste natuurlijke structuur



**Project:** GRS Herk-de-Stad  
**Opdrachtgever:** Gemeente Herk-de-Stad  
**Projectleider:** B. Van Rijckeghem  
**Tekenaar:** SVH  
**Bestand/versie:** GRS-deelstructuren  
**Dossiernummer:** Q0002

**Datum:** Juli 2006  
**Kaartnummer:** 2.11



## Gewenste verkeers- en vervoersstructuur



**Project:** GRS Herk-de-Stad

**Opdrachtgever:** Gemeente Herk-de-Stad

**Projectleider:** B. Van Rijckeghem

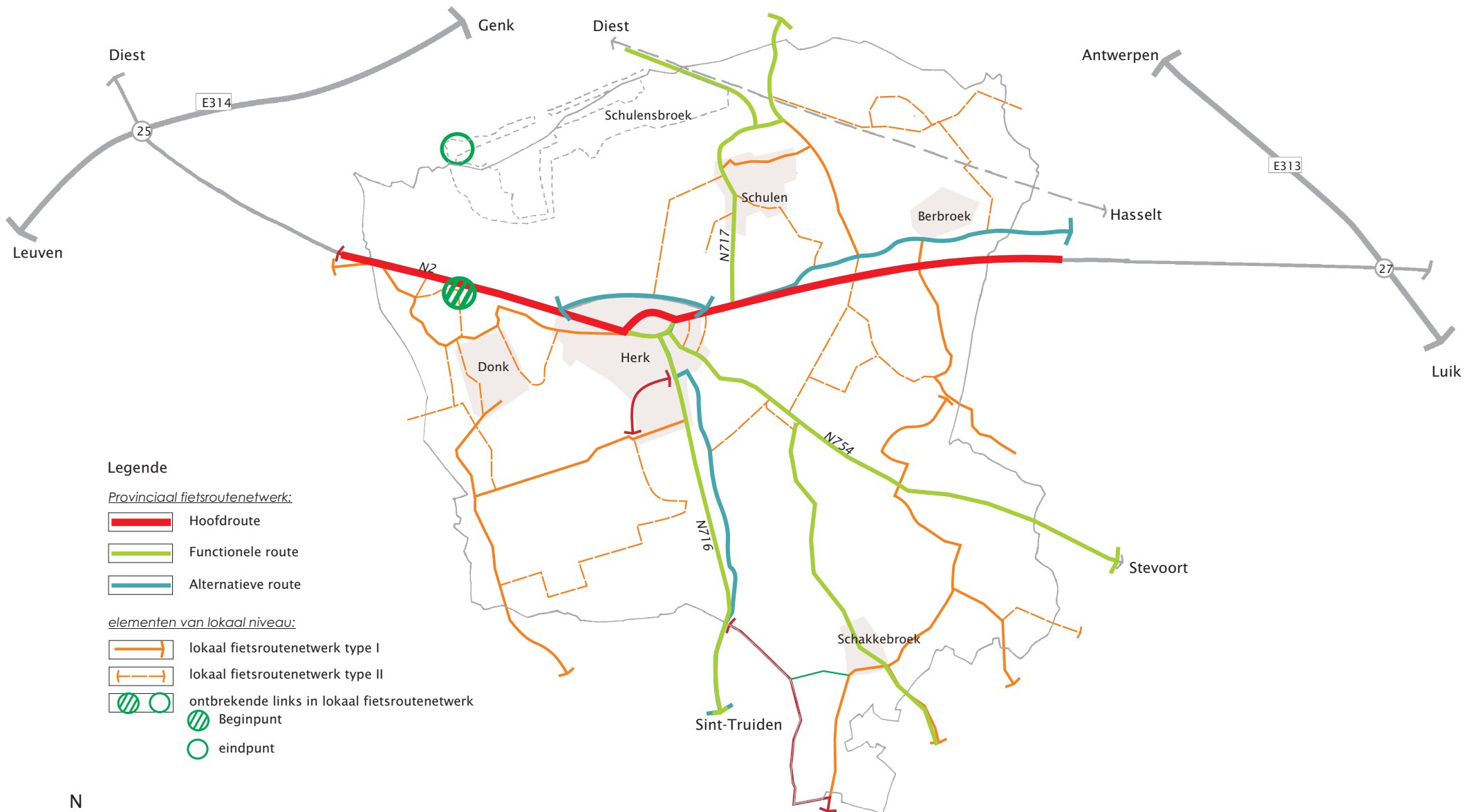
**Tekenaar:** SVH

**Bestand/versie:** GRS-deelstructuren

**Datum:** November 2005

**Dossiernummer:** Q0002

**Kaartnummer:** 2.12








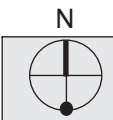
**Legende**

*Provinciaal fietsroutenetwerk:*

-  Hoofdroute
-  Functionele route
-  Alternatieve route

*elementen van lokaal niveau:*

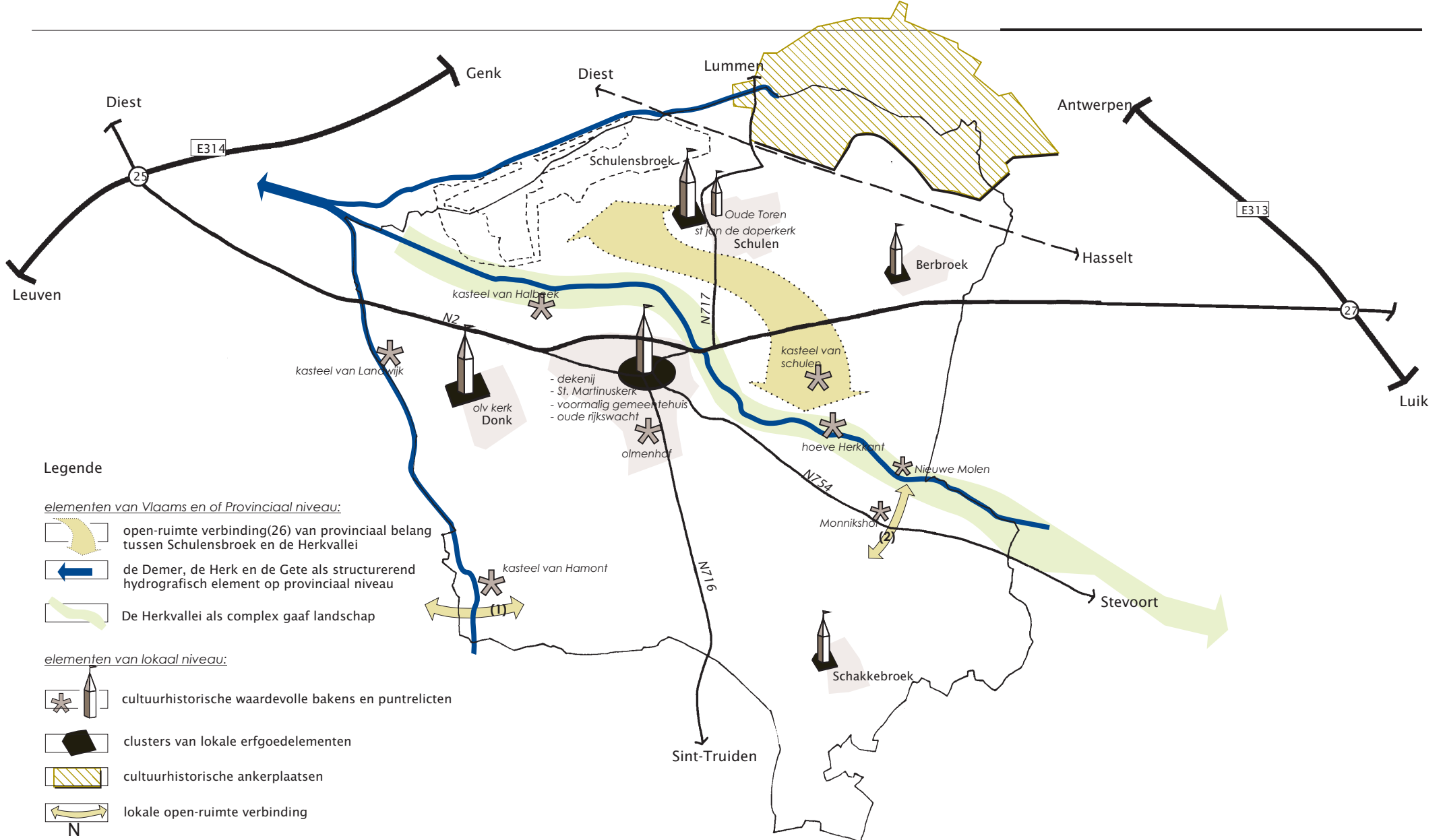
-  lokaal fietsroutenetwerk type I
-  lokaal fietsroutenetwerk type II
-  ontbrekende links in lokaal fietsroutenetwerk
-  Beginpunt
-  eindpunt



**Gewenst fietsroutenetwerk**



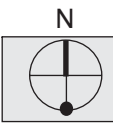
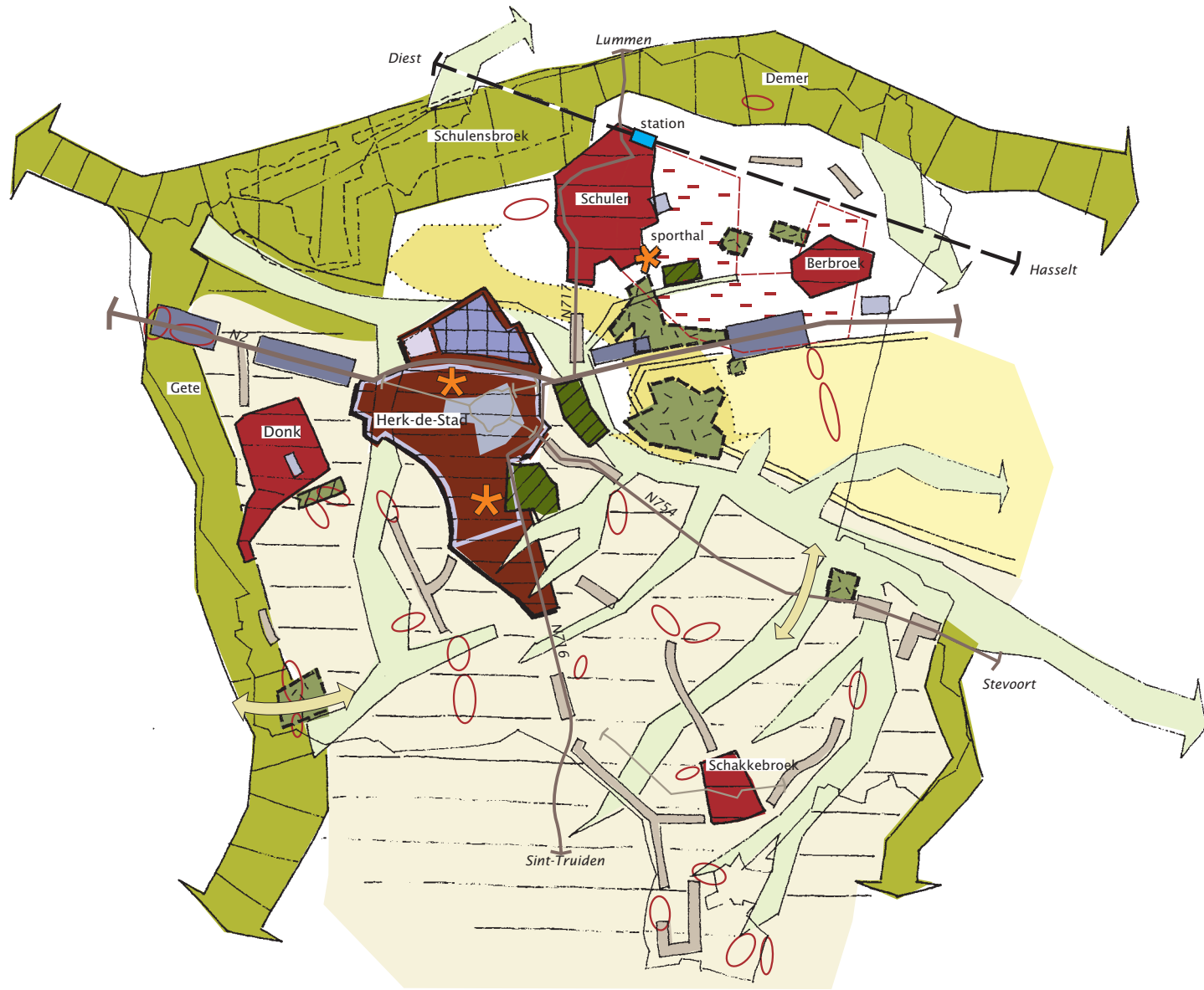
**Project:** GRS Herk-de-Stad  
**Opdrachtgever:** Gemeente Herk-de-Stad  
**Projectleider:** B. Van Rijckeghem  
**Tekenaar:** SVH  
**Bestand/versie:** GRS-deelstructuren **Datum:** November 2005  
**Dossiernummer:** Q0002 **Kaartnummer:** 2.13



**Gewenste landschappelijke structuur**



**Project:** GRS Herk-de-Stad  
**Opdrachtgever:** Gemeente Herk-de-Stad  
**Projectleider:** B. Van Rijckeghem  
**Tekenaar:** SVH  
**Bestand/versie:** GRS-deelstructuren  
**Dossiernummer:** Q0002  
**Controle:** November 2005  
**Kaartnummer:** 2.14



## Gewenste ruimtelijke structuur - synthese



**Project:** GRS Herk-de-Stad  
**Opdrachtgever:** Gemeente Herk-de-Stad  
**Projectleider:** B. Van Rijckeghem  
**Tekenaar:** SVH  
**Bestand/versie:** GRS-deelstructuren  
**Dossiernummer:** Q0002

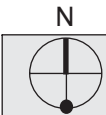
**Datum:** juli 2006  
**Kaartnummer:** 2.15

*elementen van Vlaams en of Provinciaal niveau:*

-  beekvalleien van Demer en Gete als structuurbepalende elementen voor natuur op Vlaams niveau
-  Wijerbeek en vallei van Gete en Velpse als natte natuurverbinding op provinciaal niveau
  
-  lichtglooiende landbouwgronden tussen de vallei van de Herk en de vallei van de Gete Melsterbeek
-  landbouwgronden tussen de Herkvallei en de N2
  
-  open-ruimte verbinding(26) van provinciaal belang tussen Schulensbroek en de Herkvallei
  
-  spoorlijn 35: verbindende personenvervoersas met station van nationaal en provinciaal niveau
-  secundaire weg type III

*elementen van lokaal niveau:*

-  overige beekvalleien als lokale structuurbepalende ecologische dragers
-  lokaal natuurontwikkelingsgebied
-  lokaal natuurverwevingsgebied
  
-  hoofddorp
-  woonkern
-  te structureren woonnevel
-  woonkorrel
-  te structureren woonlint
  
-  bestaande industriezone Daelemveld op te waarderen als bedrijventerrein van lokaal niveau
-  uitbreiding bedrijventerrein Daelemveld
-  kleinhandel, diensten en voorzieningen gebundeld in het hoofddorp Herk
-  handelsactiviteiten langs N2 bevrozen
-  kleinschalige economische bedrijvigheden verweven in de woonkernen
  
-  lokale open-ruimte verbinding
  
-  lokale weg type I (lokale verbindingswegen)
-  lokale weg type II (gebiedsontsluitingswegen)
  
-  knooppunten inzake sport en recreatie



## Gewenste ruimtelijke structuur - legende



**Project:** GRS Herk-de-Stad

**Opdrachtgever:** Gemeente Herk-de-Stad

**Projectleider:** B. Van Rijckeghem

**Tekenaar:** SVH

**Bestand/versie:** GRS-deelstructuren

**Datum:** Juli 2006

**Dossiernummer:** Q0002

**Kaartnummer:** 2.15